

DC à la carte



Haute-Ramont 21, 6970 Tenneville
83049A0328/00G000

[Lieu](#)
[Environs](#)
[Cadastre](#)
[Plan régional](#)
[Amenagement du territoire](#)
[Sol et sous-sol](#)
[Eau](#)
[Nature](#)
[Droit de préemption](#)
[Patrimoine immobilier](#)
[Cartes historiques](#)
[Autres cartes](#)

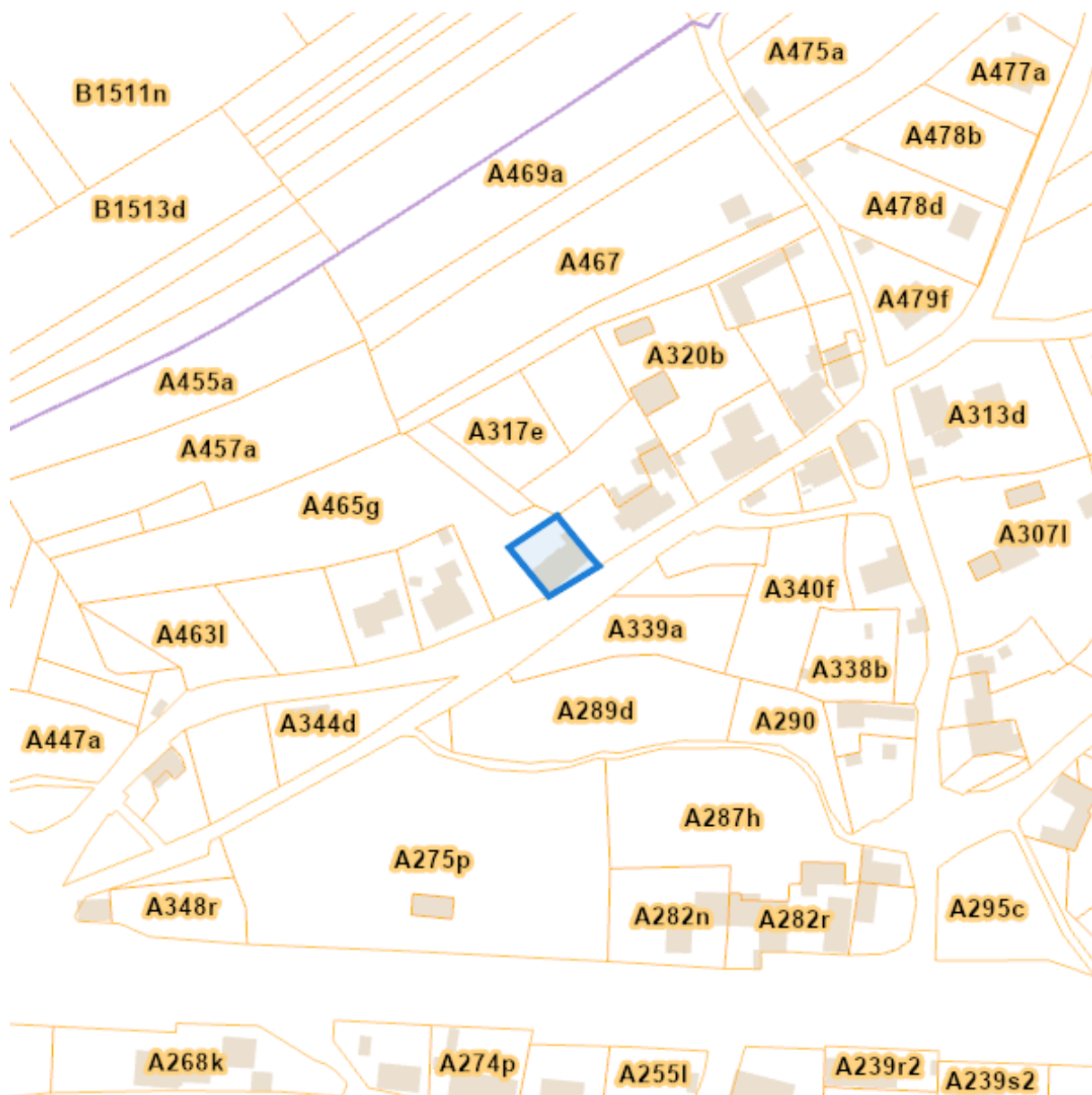
Dossier: 2026-0784/001

Lieu

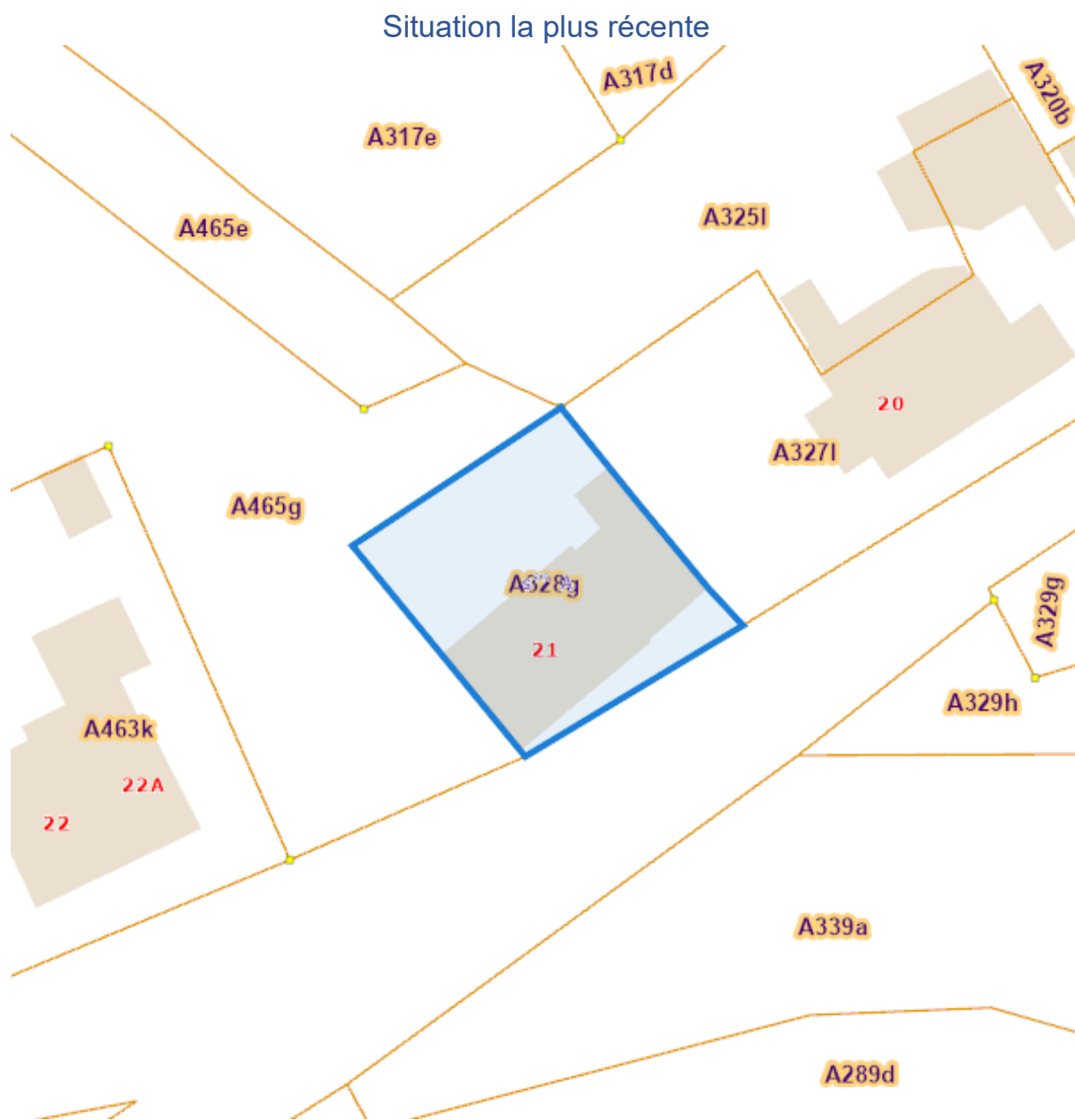


Dossier: 2026-0784/001

Environs

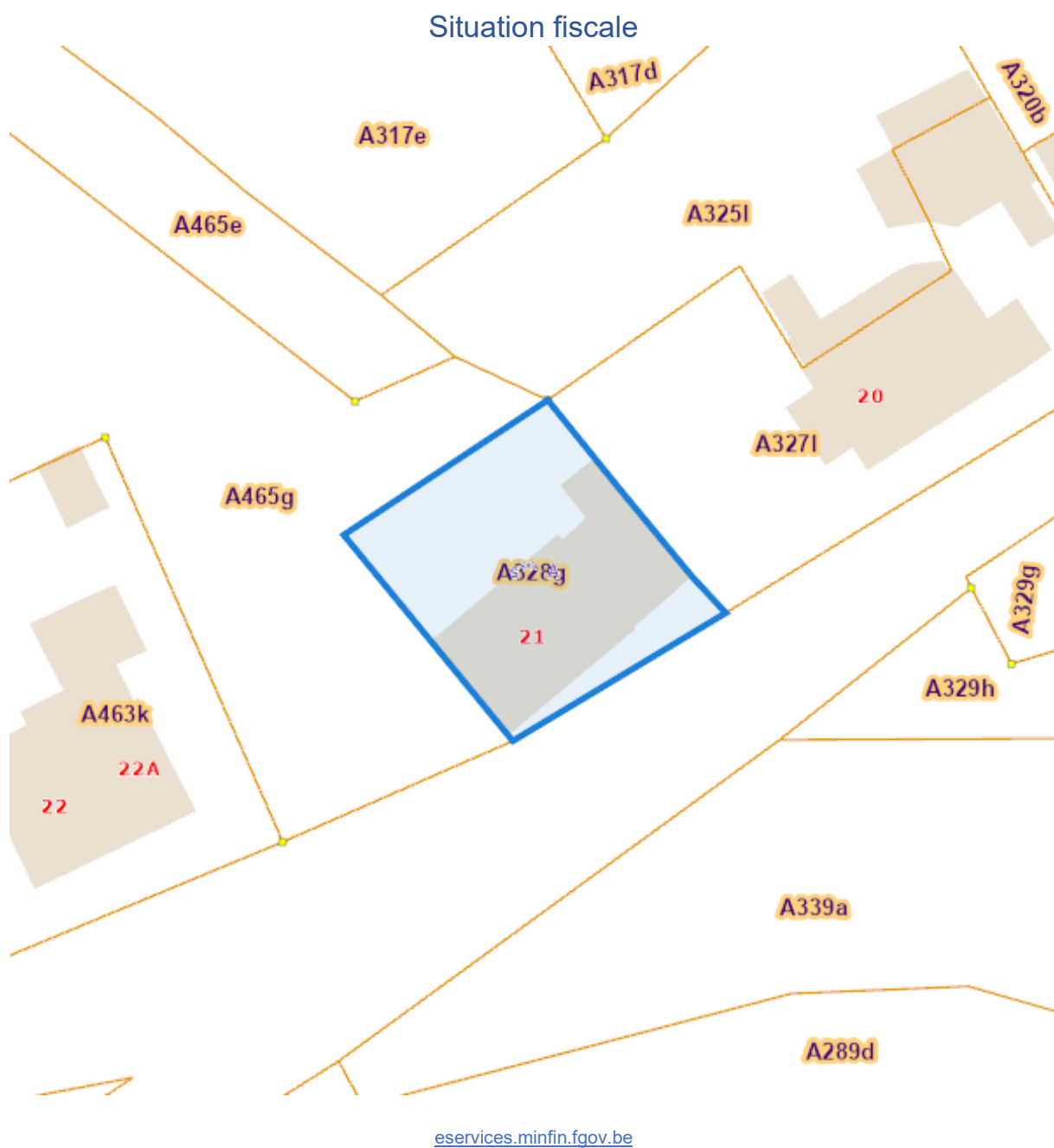


Cadastre



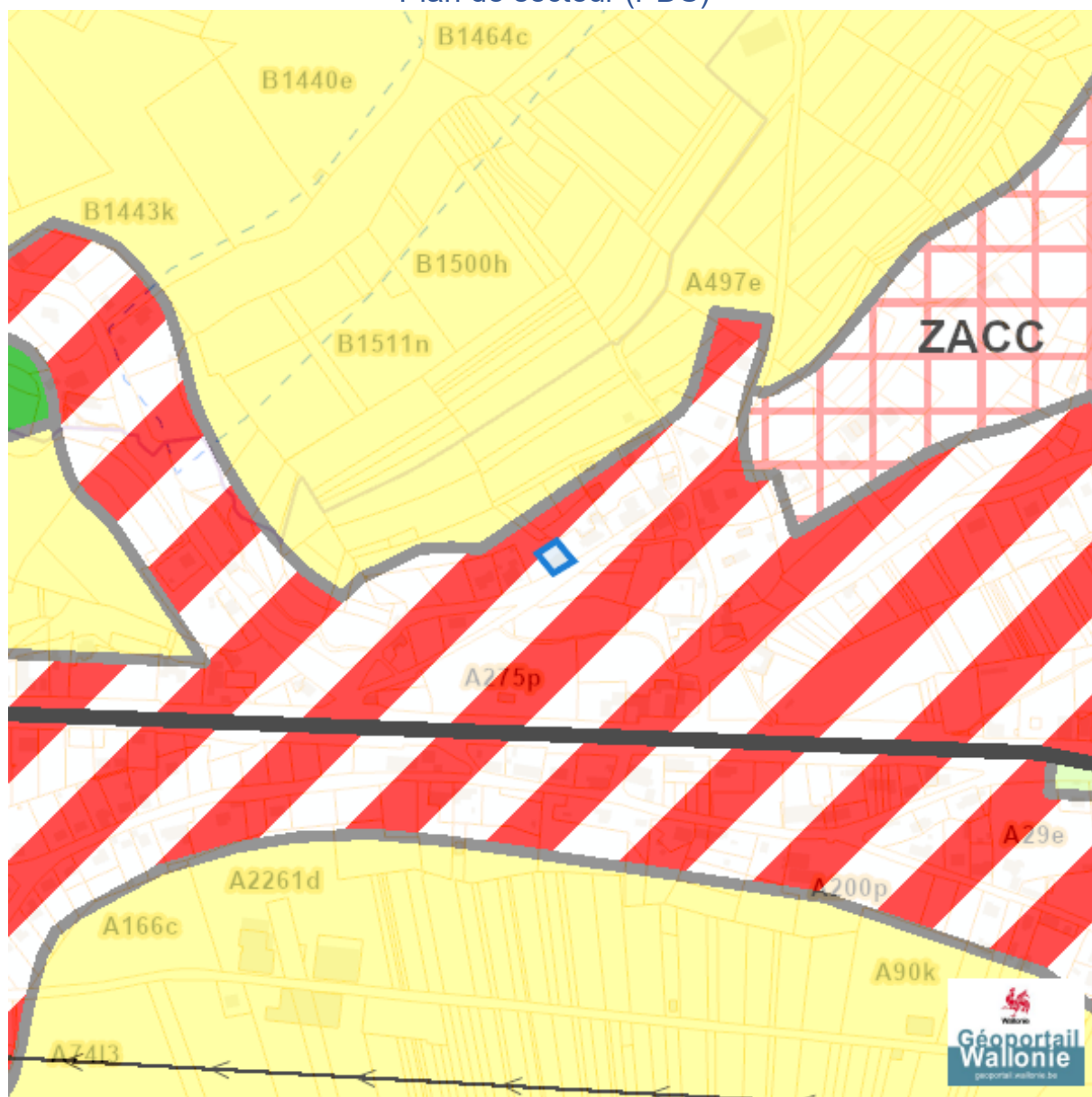
eservices.minfin.fgov.be

Dossier: 2026-0784/001































Plan régional

Plan de secteur (PDS)



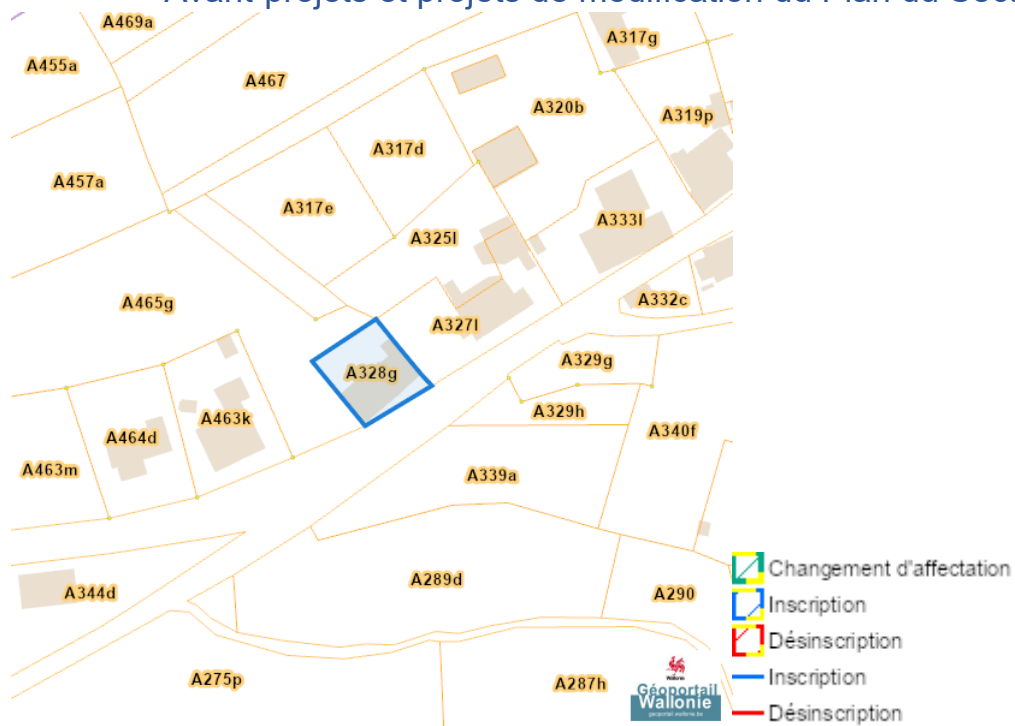
Dossier: 2026-0784/001

Haute-Ramont 21, 6970 Tenneville

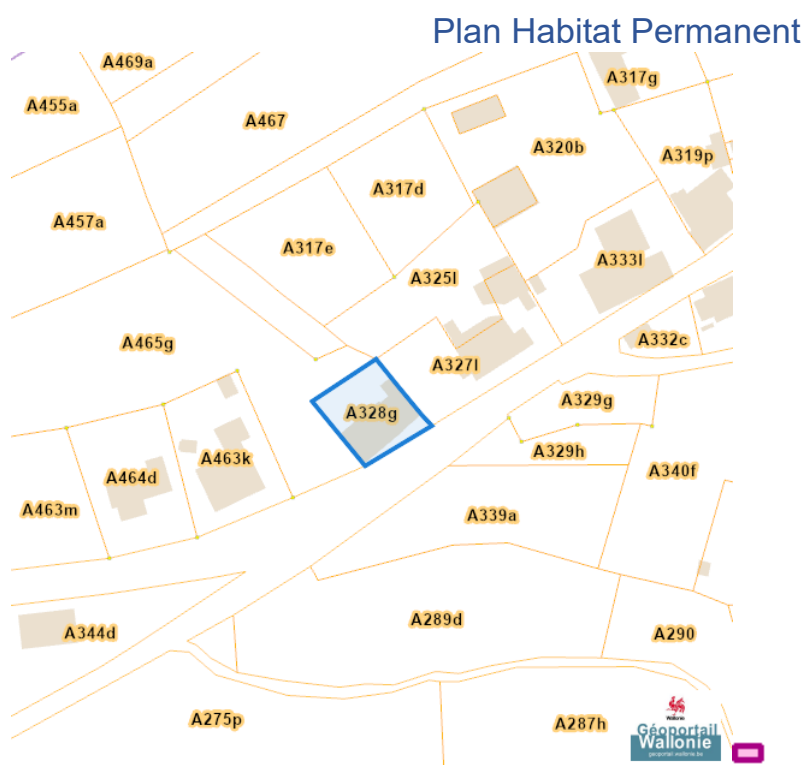
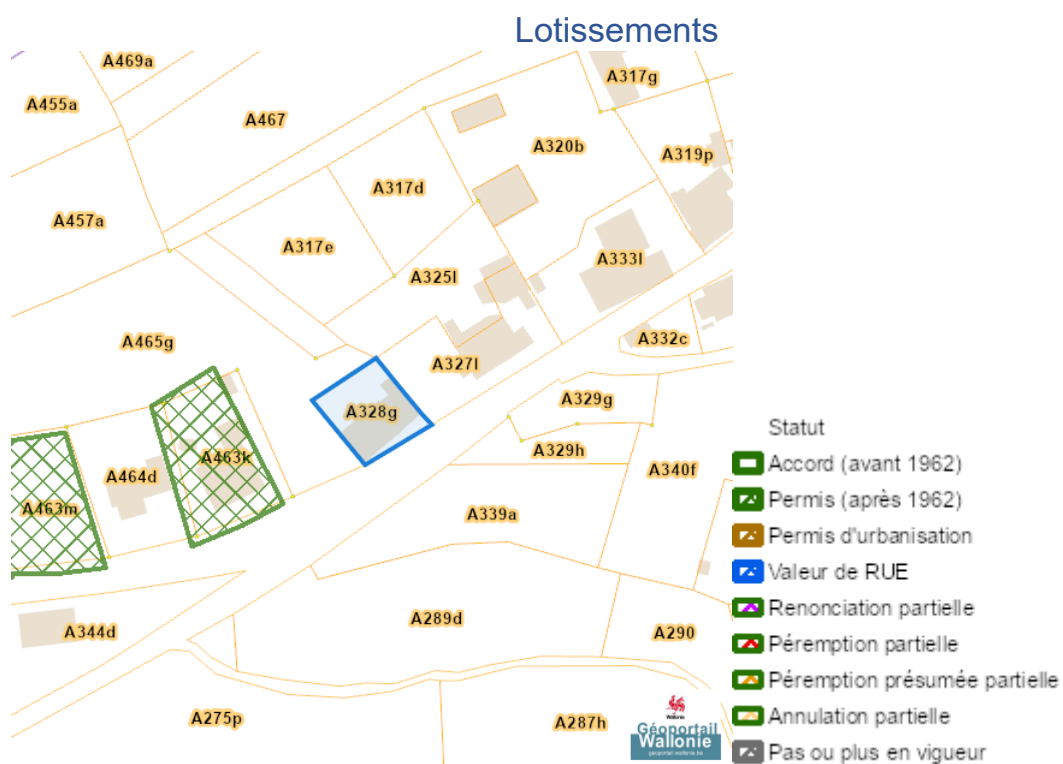
	Habitat
	Habitat à caractère rural
	Habitat vert
	Services publics et équipements communautaires
	Centre d'enfouissement technique
	Centre d'enfouissement technique désaffecté
	Loisirs
	Activité économique mixte
	Activité économique industrielle
	Activité économique spécifique Agro-Economique
	Activité économique spécifique Grande Distribution
	Activité économique spécifique Risque majeur
	Dépendances d'extraction
	Extraction à destination agricole
	Extraction à destination forestière
	Extraction à destination espaces verts
	Extraction à destination zone naturelle
	Aménagement communal concerté
	Aménagement communal concerté à caractère économique
	Enjeu communal
	Enjeu régional
	Agricole
	Forestière
	Espaces verts
	Naturelle
	Parc
	Eau
	Non affectée ("zone blanche")

Dossier: 2026-0784/001

Avant-projets et projets de modification du Plan du Secteur

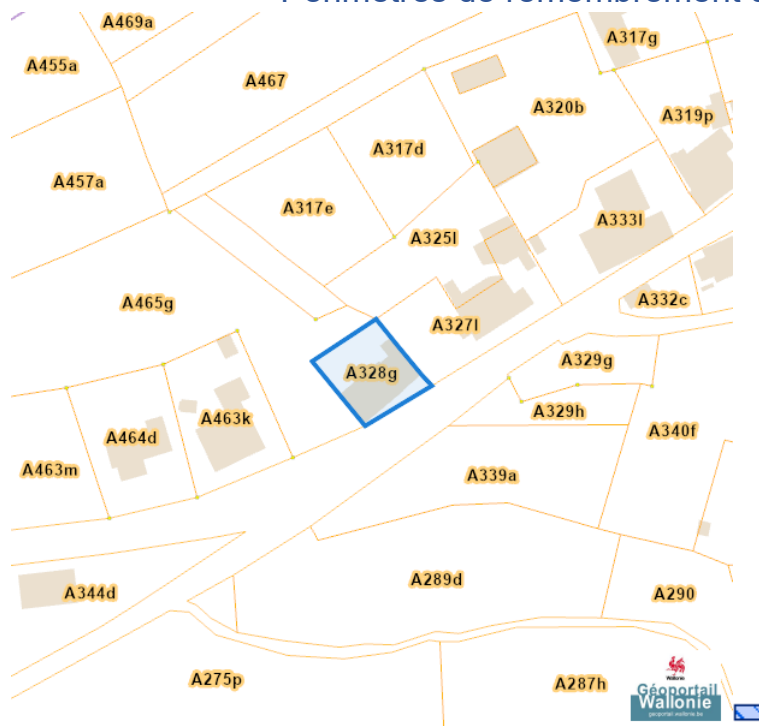


Aménagement du territoire

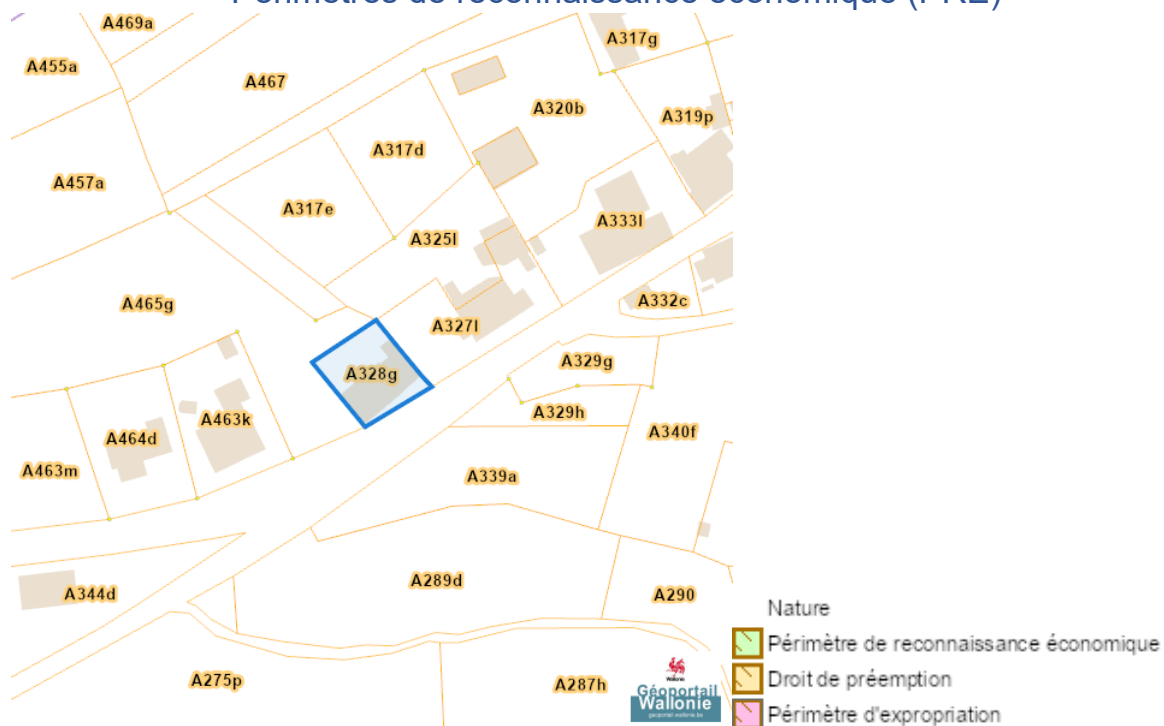


Dossier: 2026-0784/001

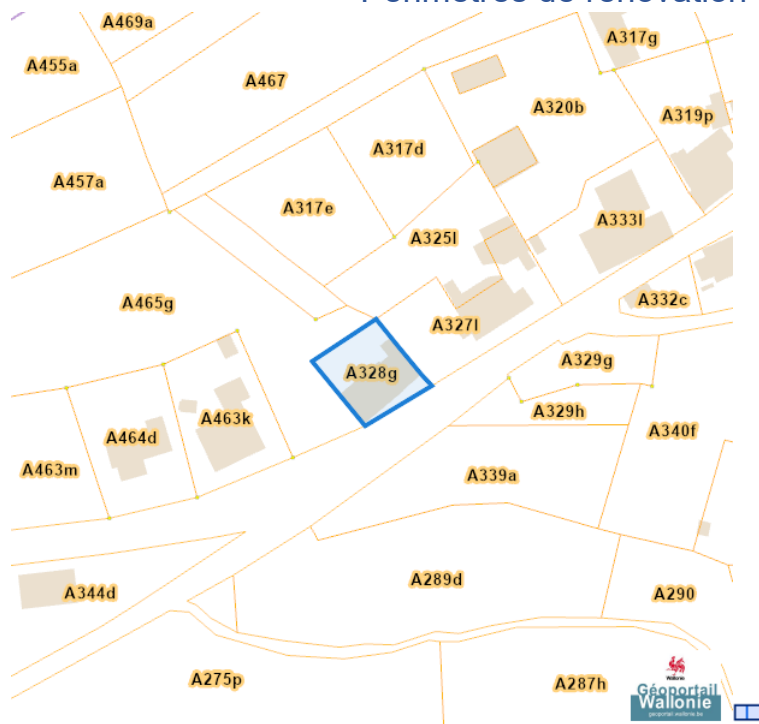
Périmètres de remembrement urbain (PRU)



Périmètres de reconnaissance économique (PRE)



Périmètres de rénovation urbaine



Périmètres de revitalisation urbaine

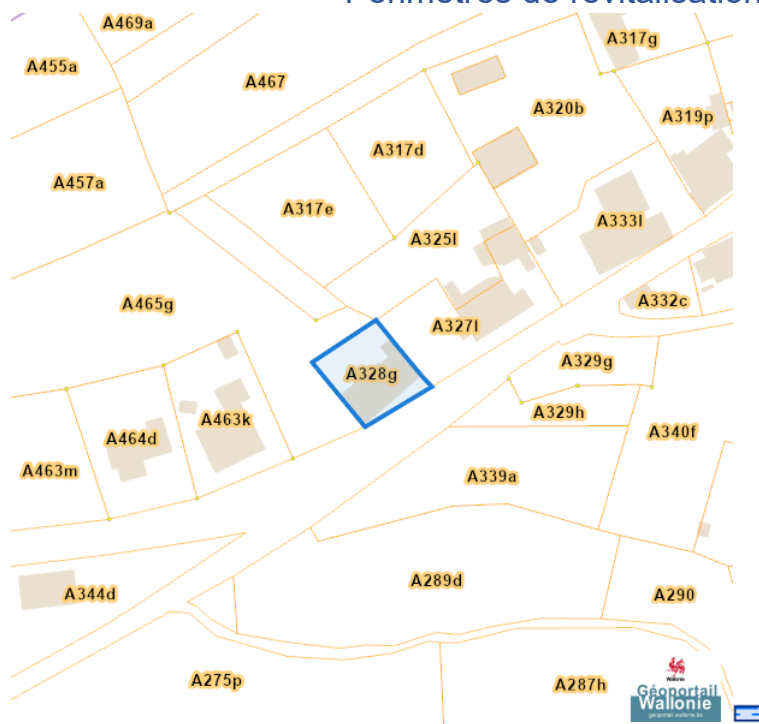


Schéma d'Orientation Local (SOL)

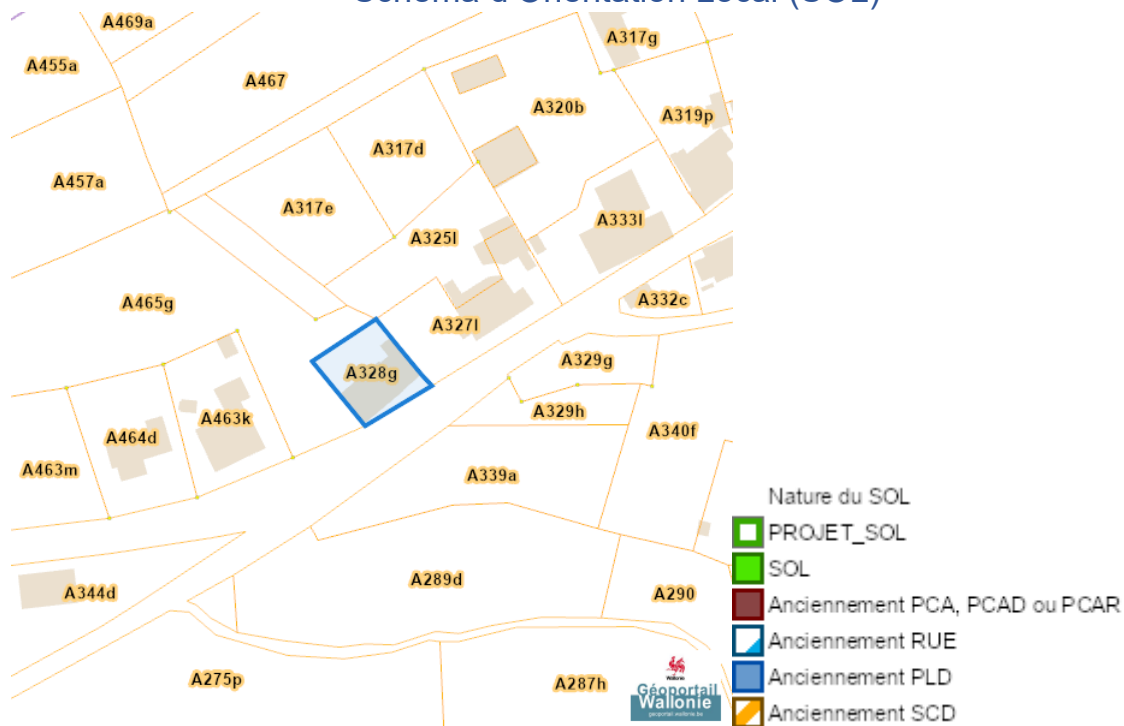
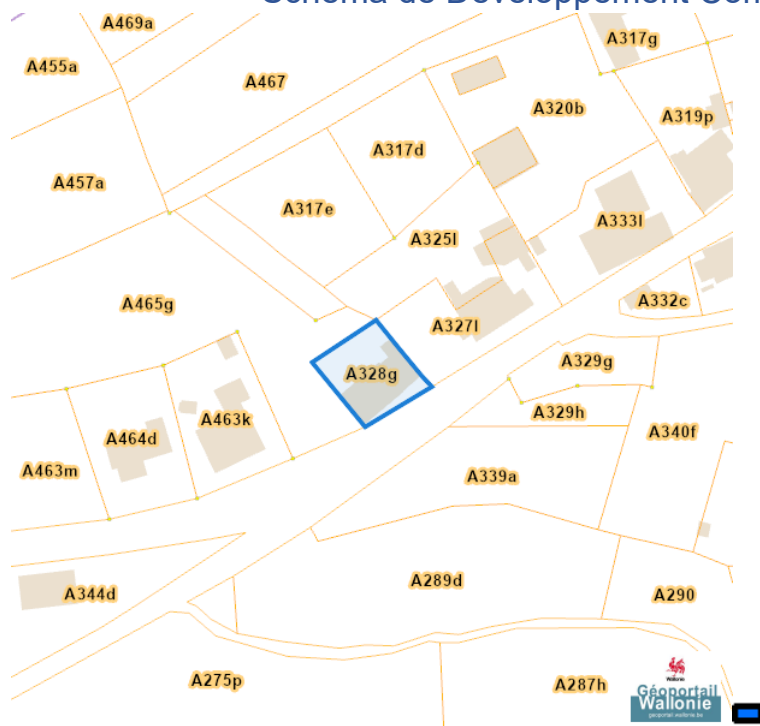
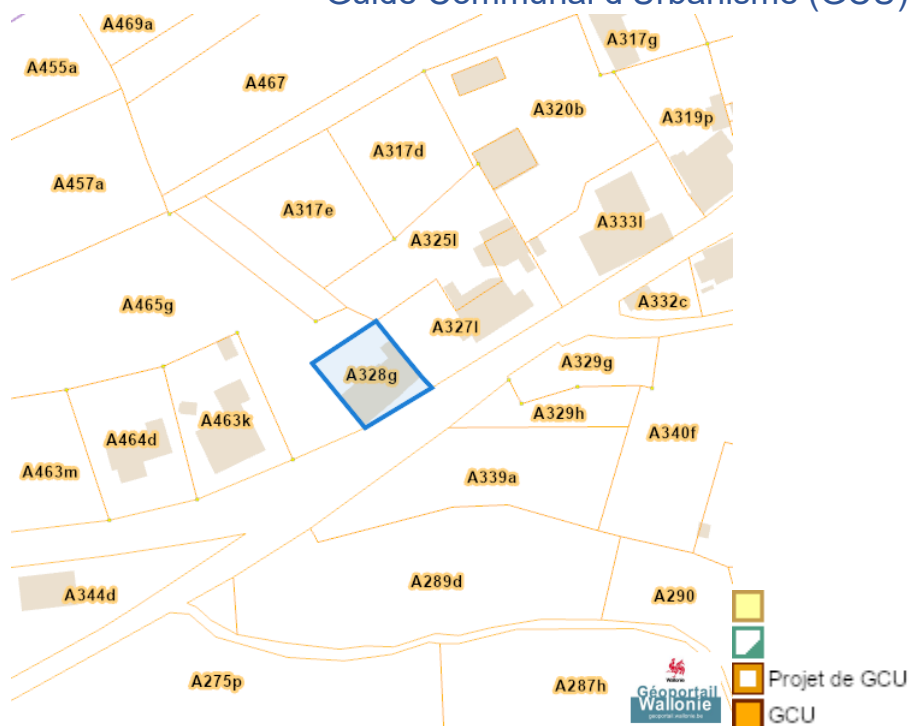


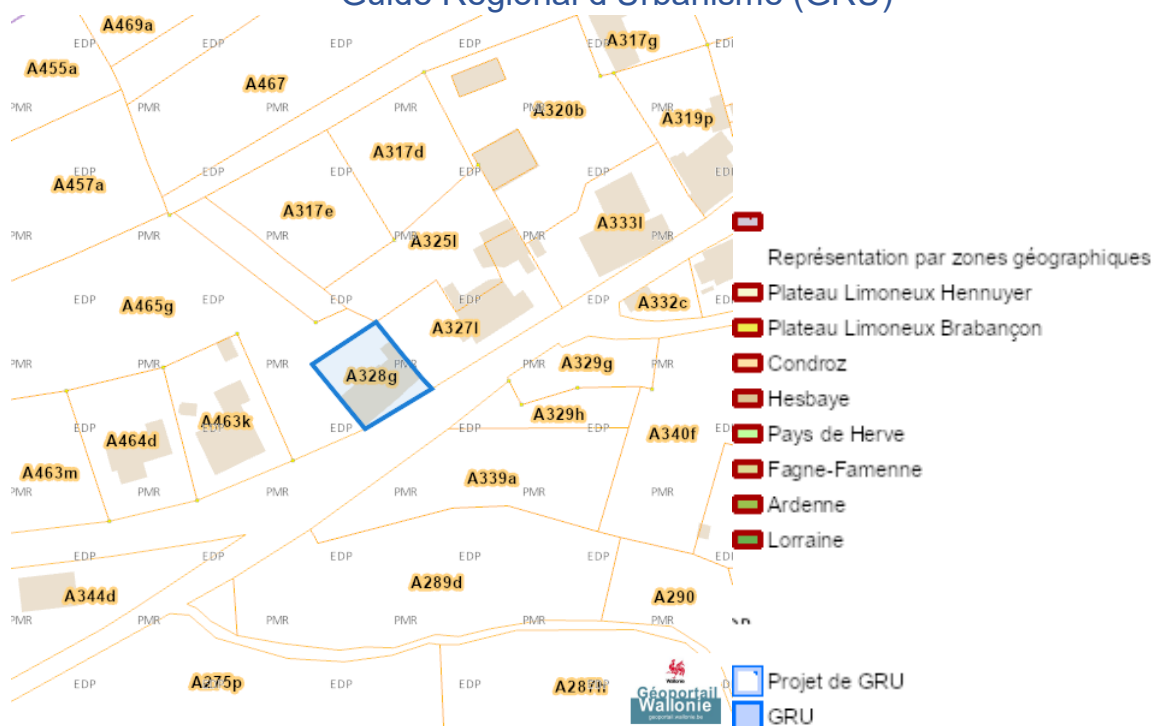
Schéma de Développement Communal (SDC)



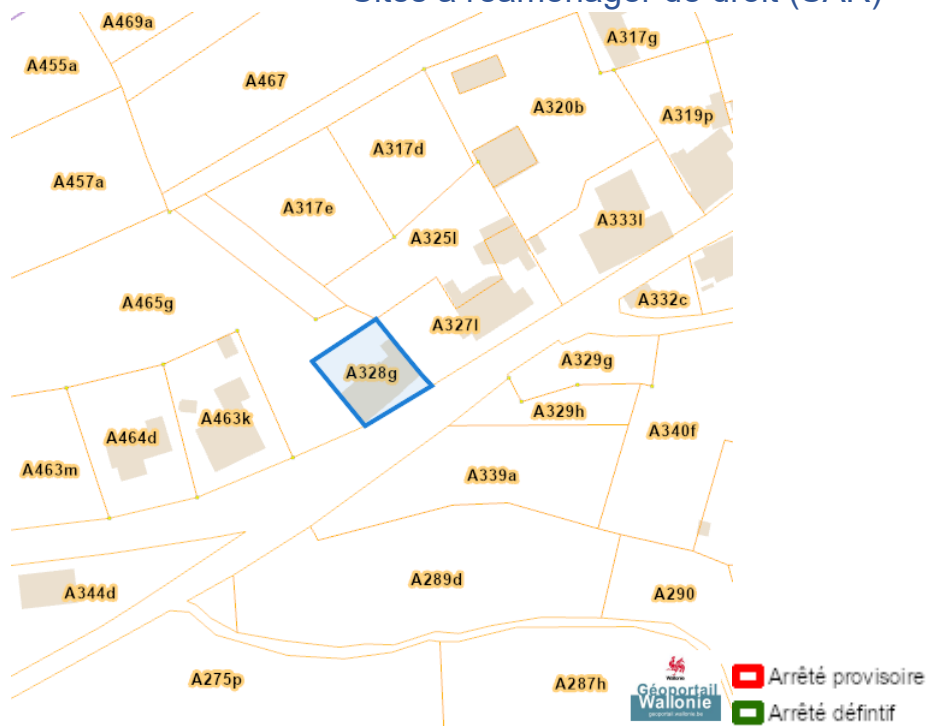
Guide Communal d'Urbanisme (GCU)



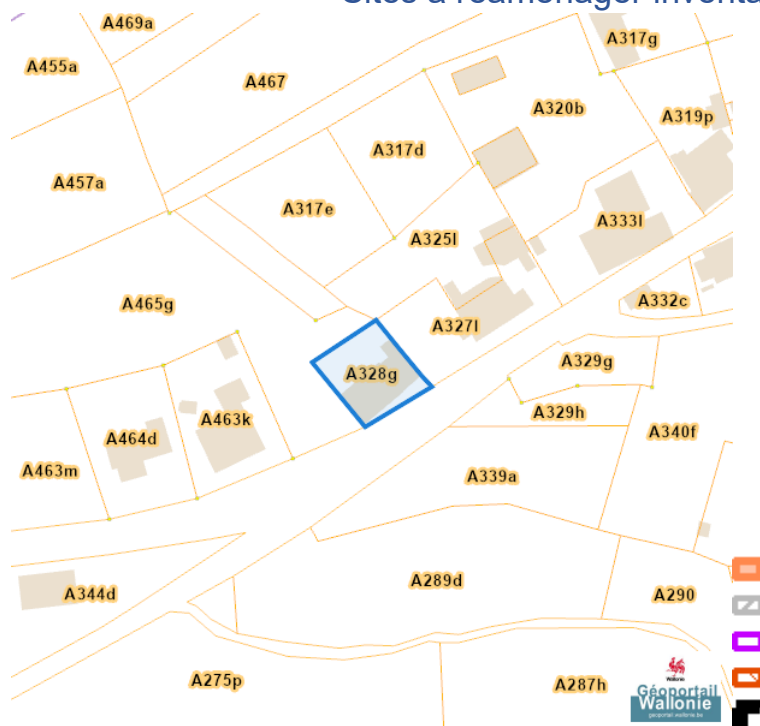
Guide Régional d'Urbanisme (GRU)



Sites à réaménager de droit (SAR)



Sites à réaménager inventaire (ISA)



Taxation des bénéfices résultant d'une révision du plan de secteur

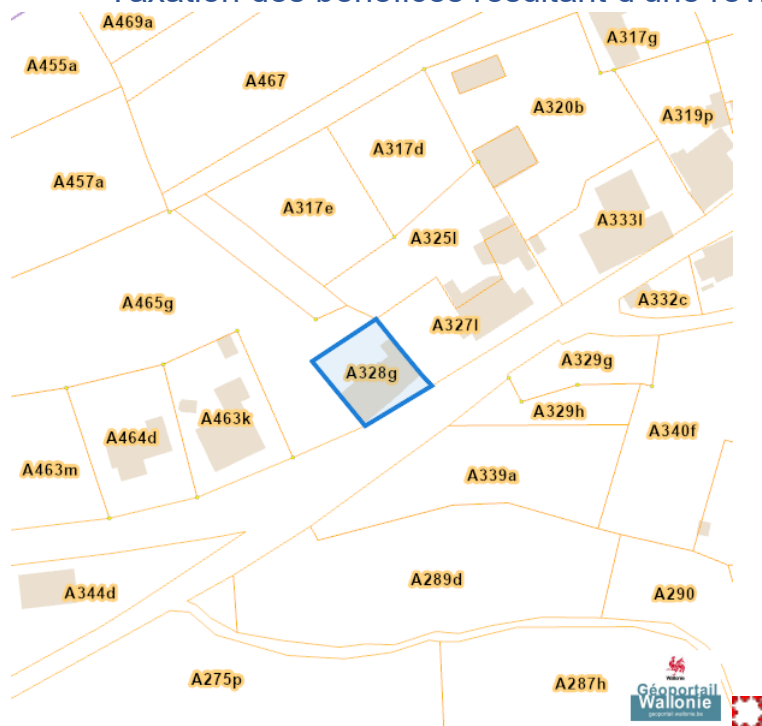
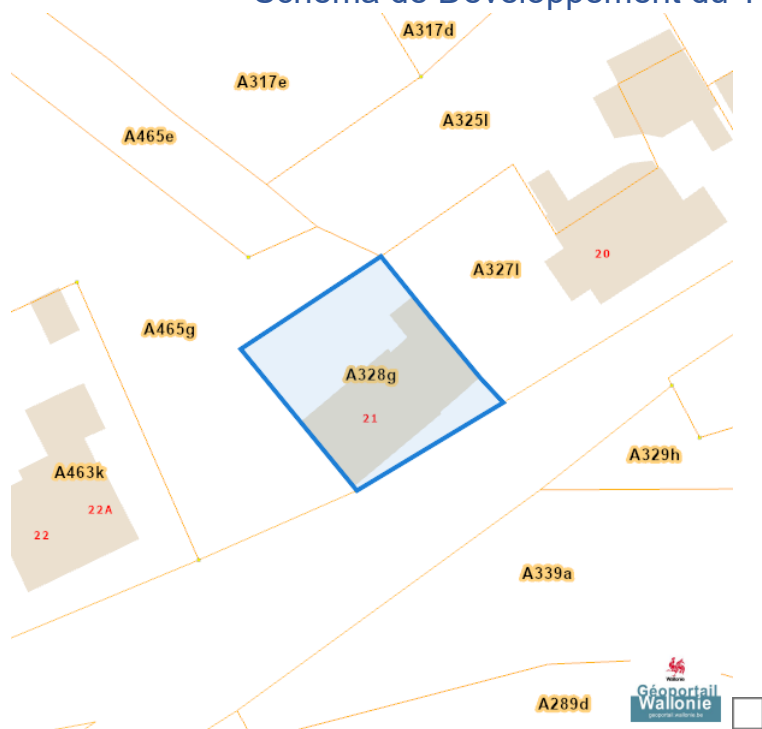
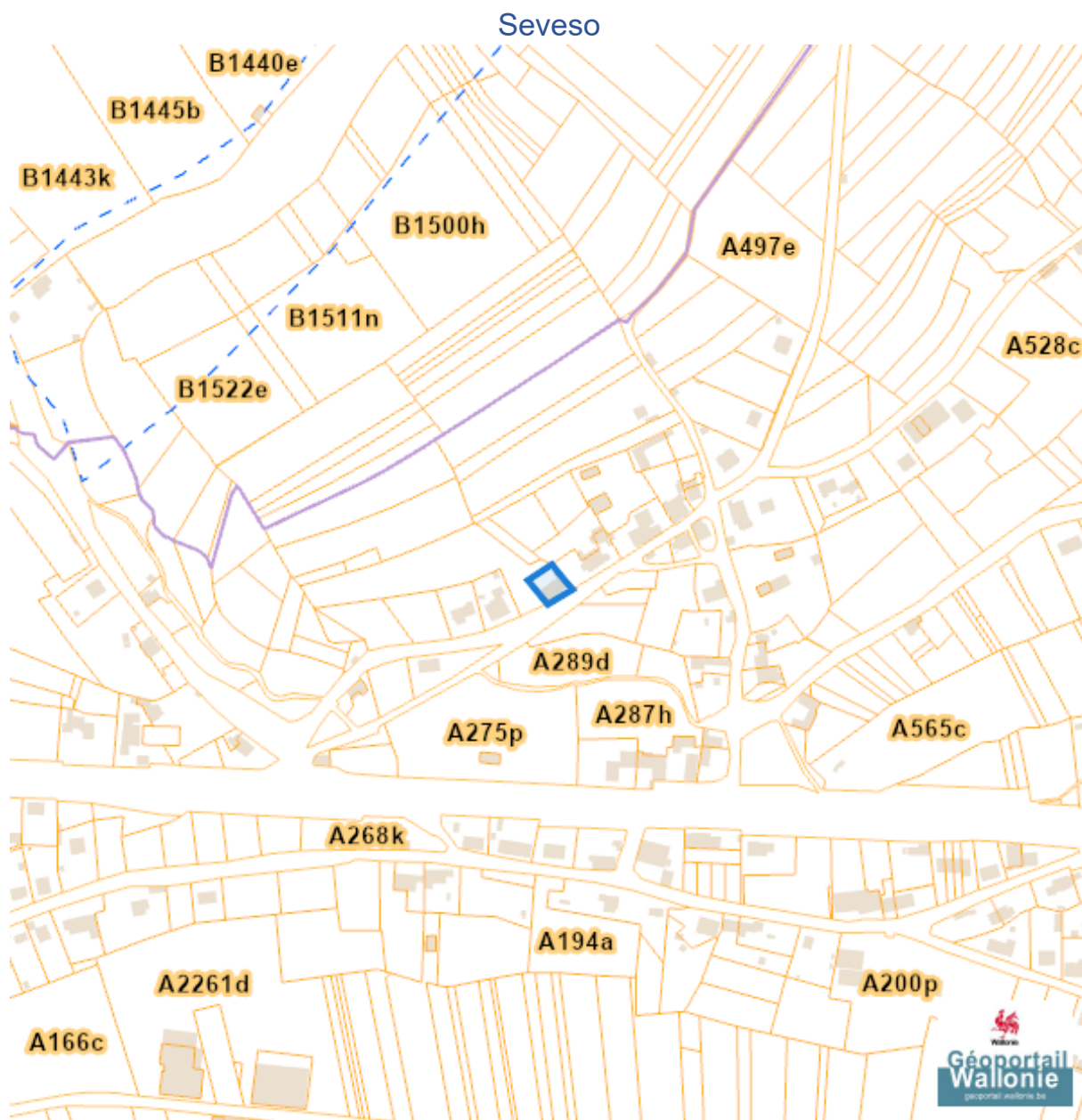
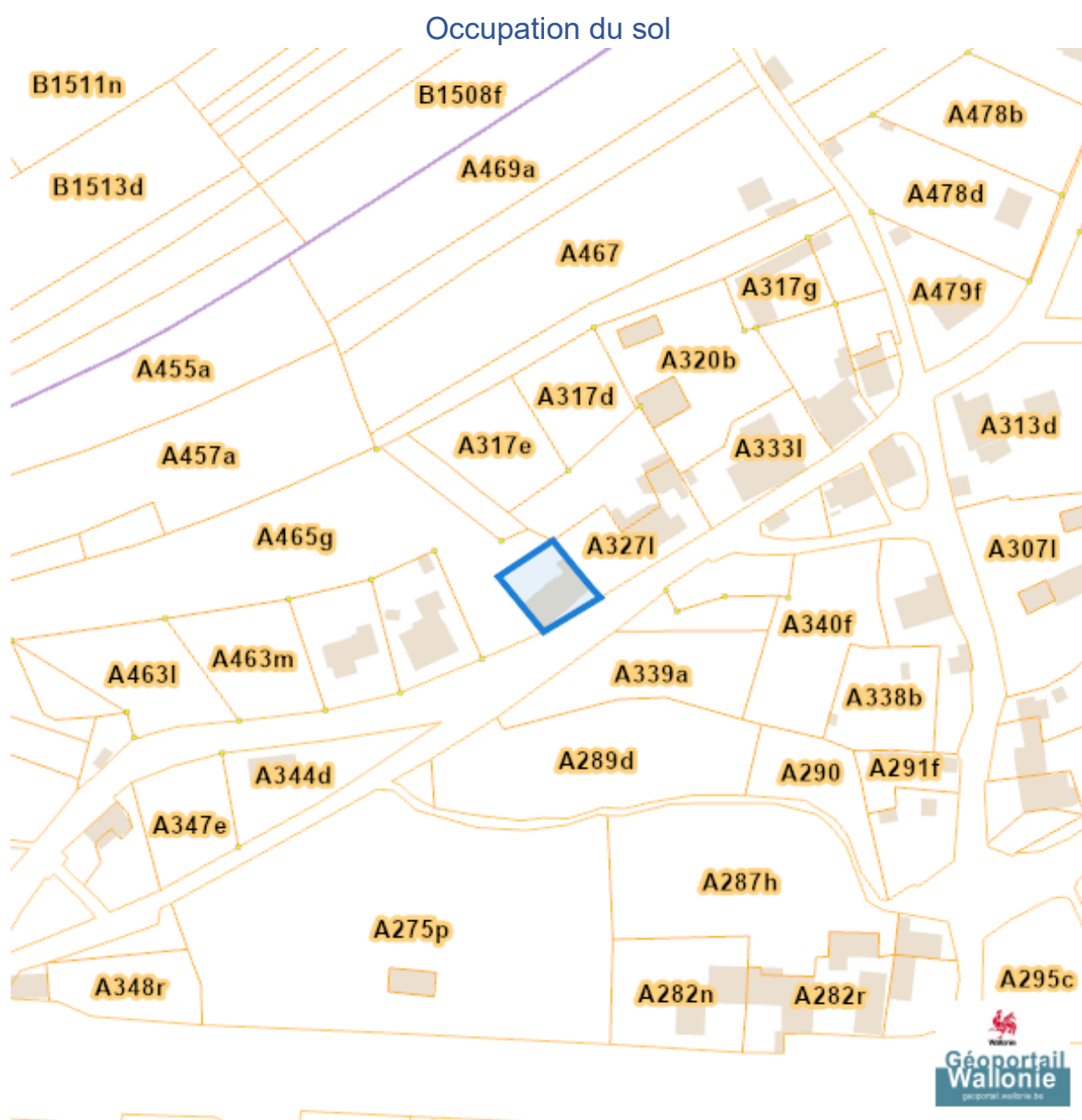


Schéma de Développement du Territoire (SDT)



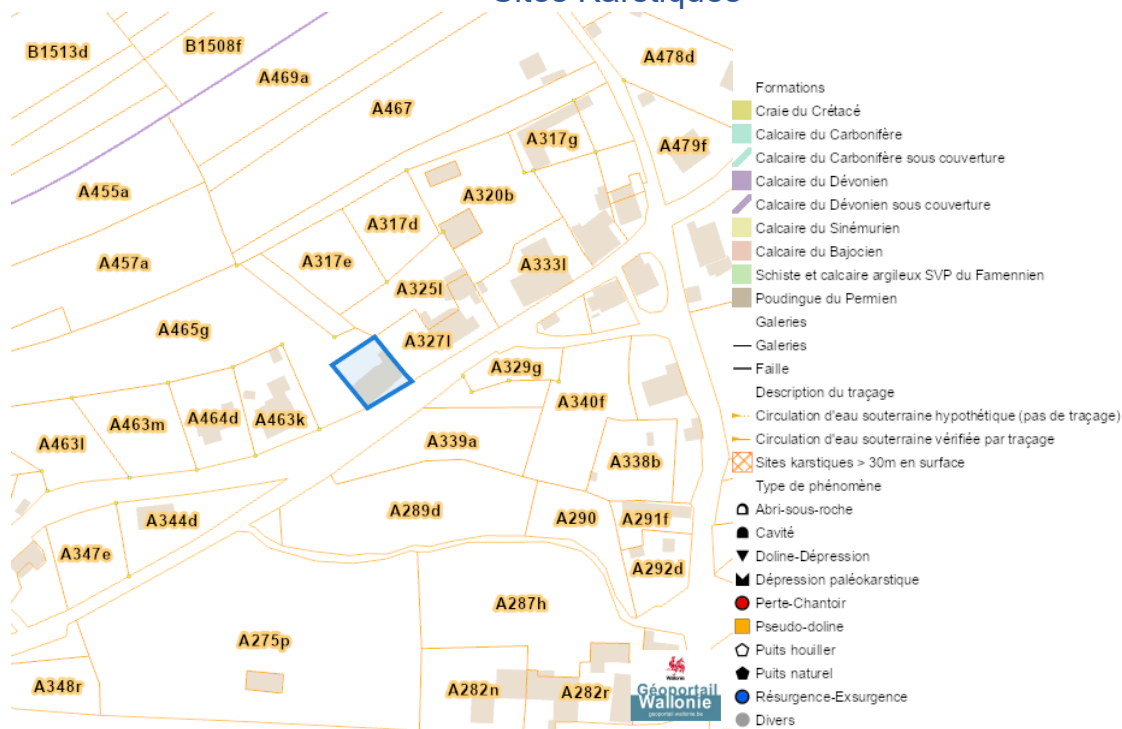


Sol et sous-sol

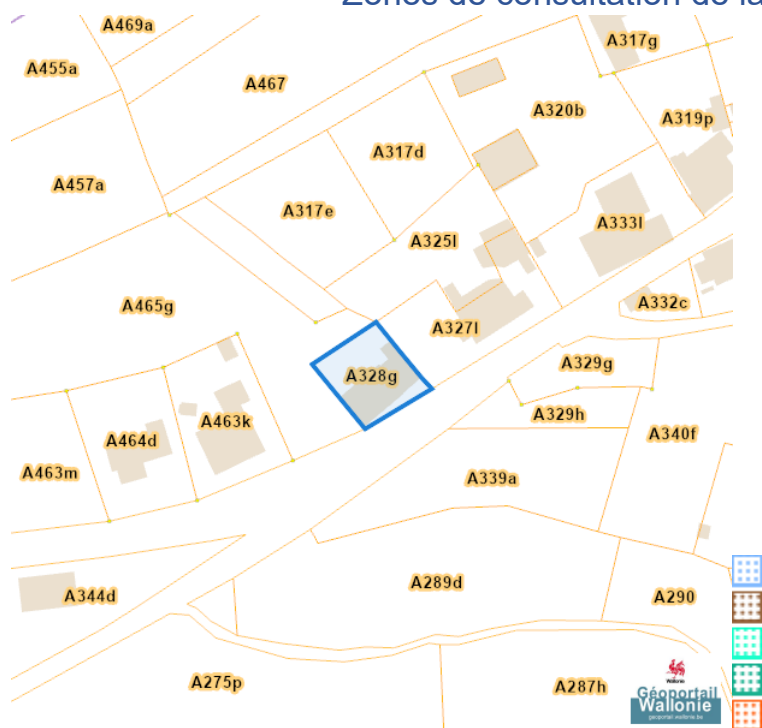


Dossier: 2026-0784/001

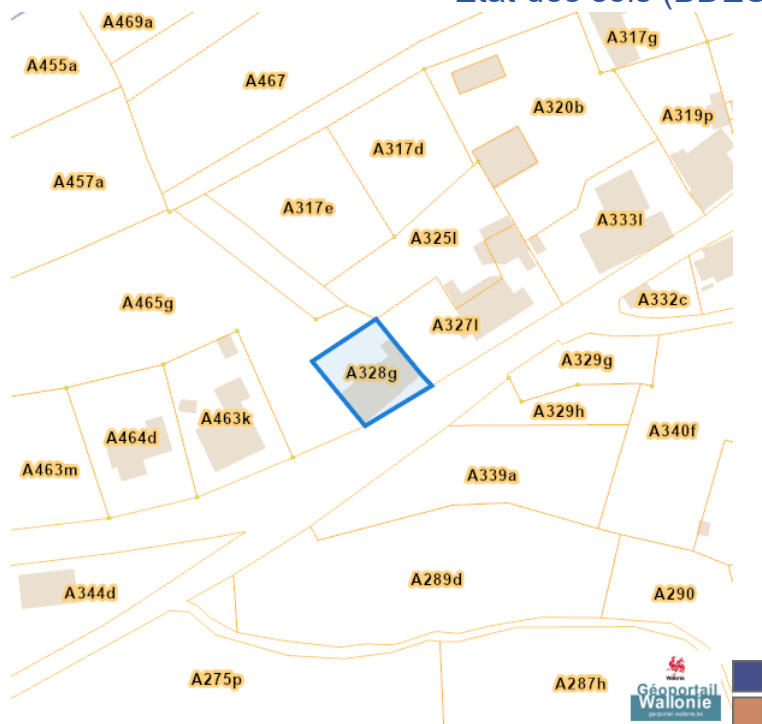
Sites Karstiques



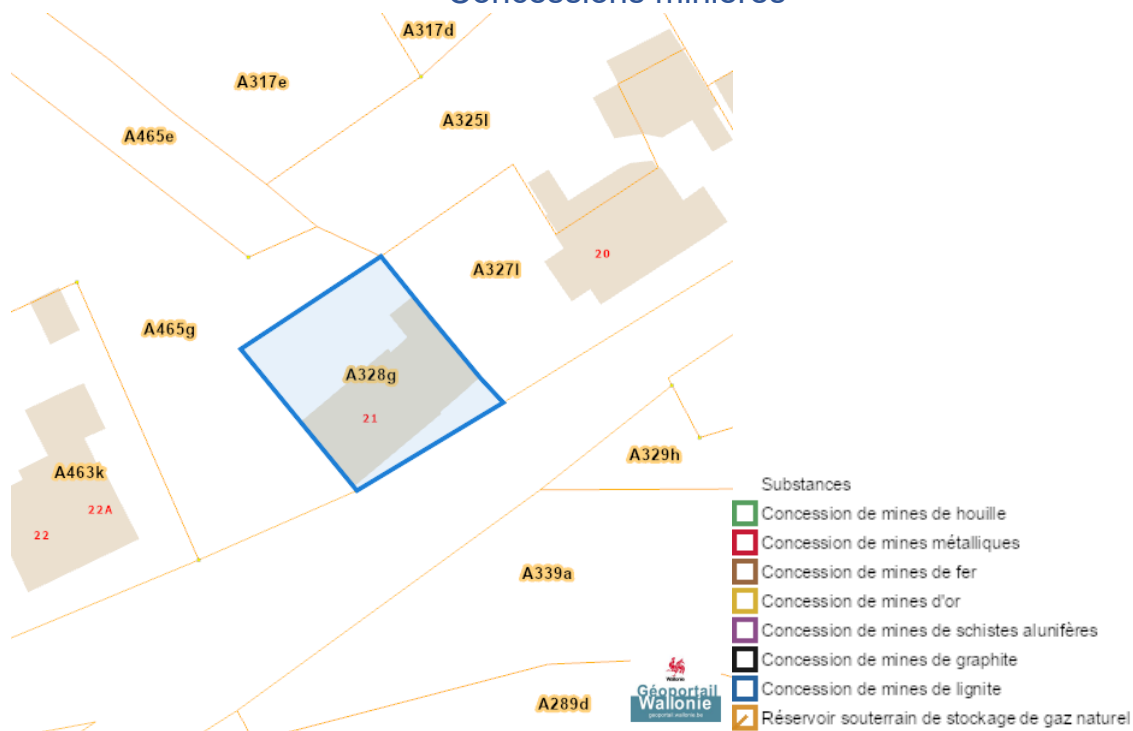
Zones de consultation de la DRIGM



Etat des sols (BDES)

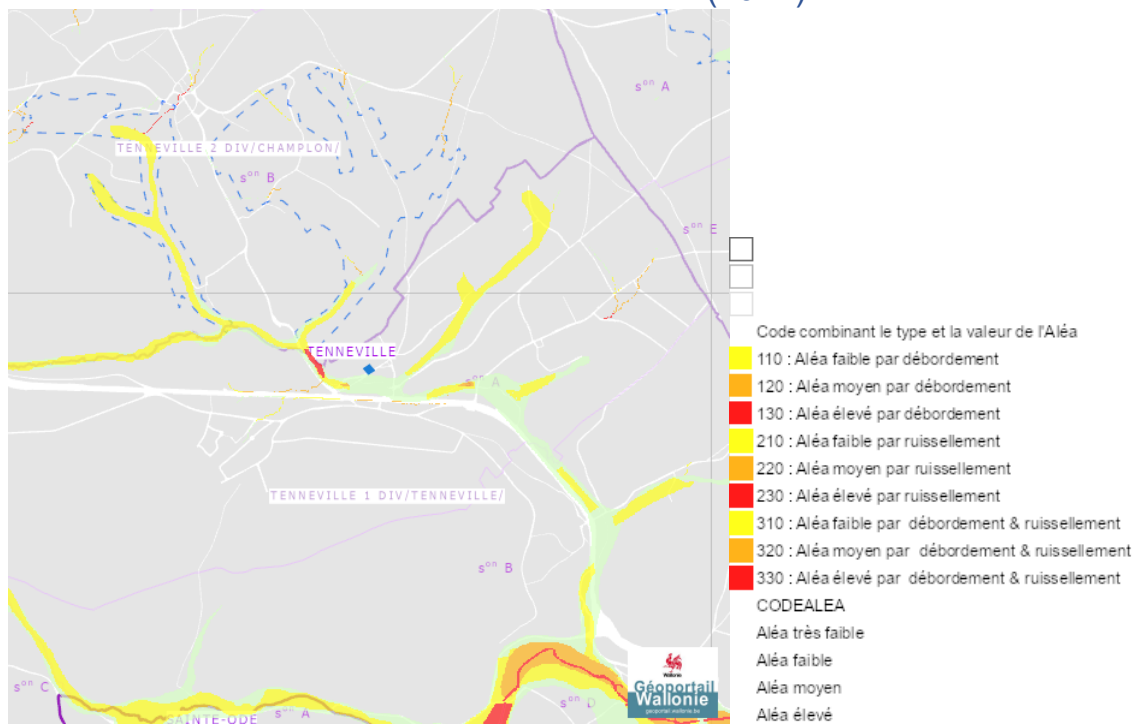


Concessions minières

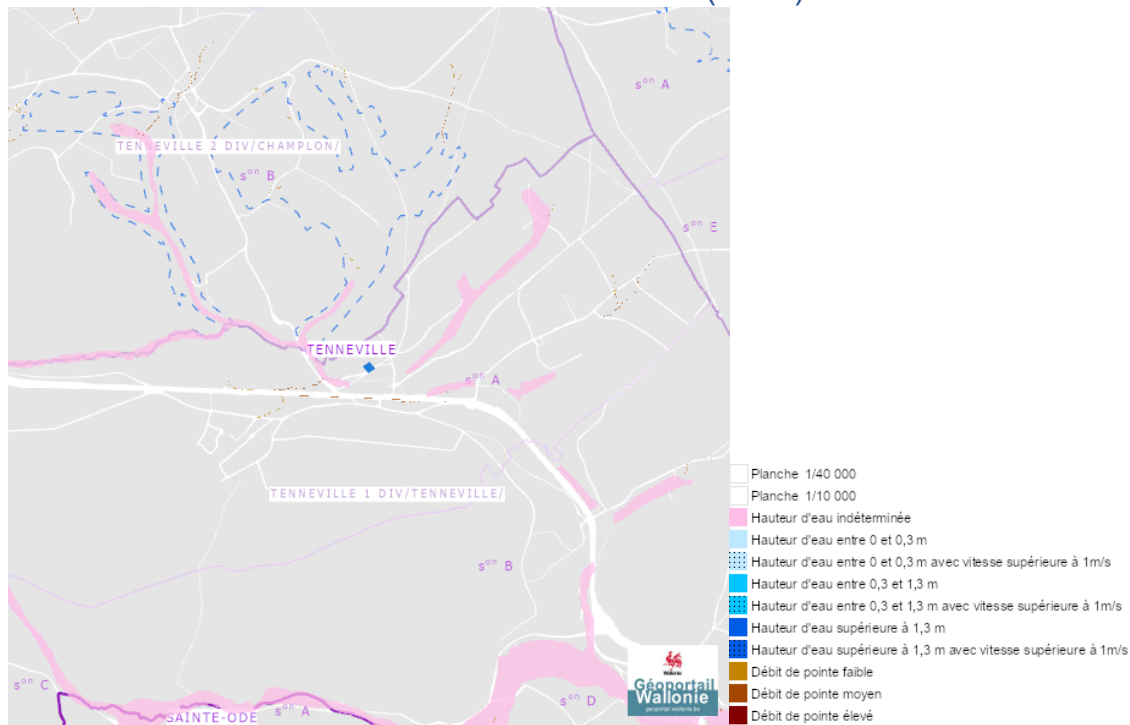


Eau

Aléa d'inondation (2021)

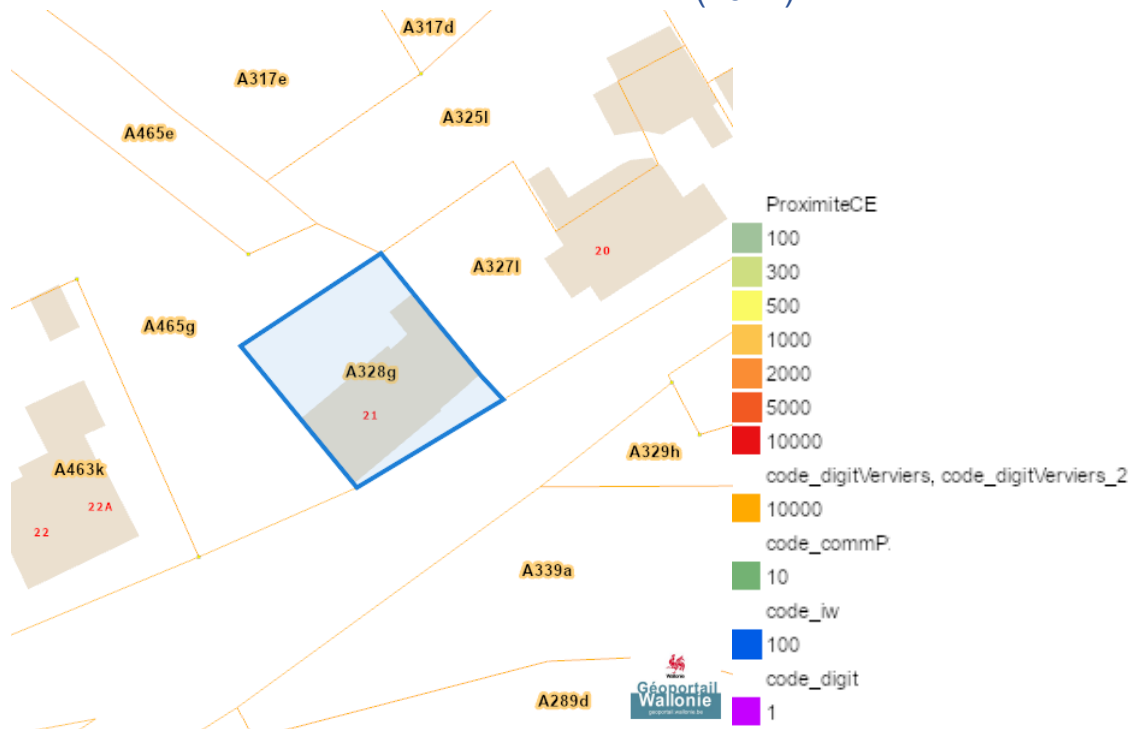


Zones inondables (2021)

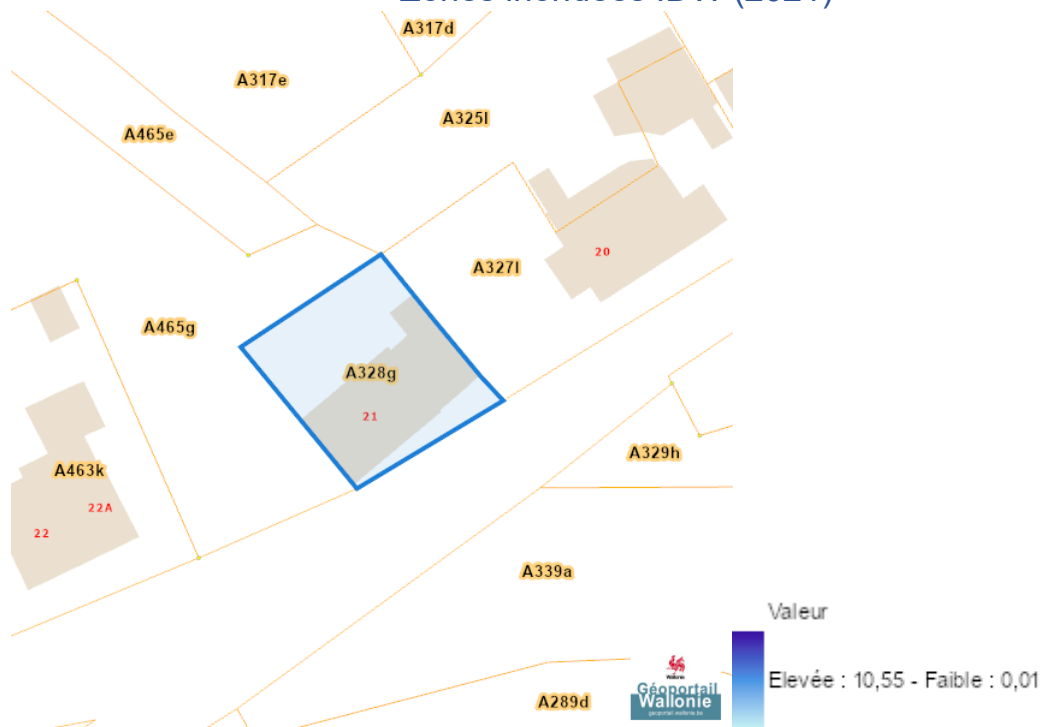


Dossier: 2026-0784/001

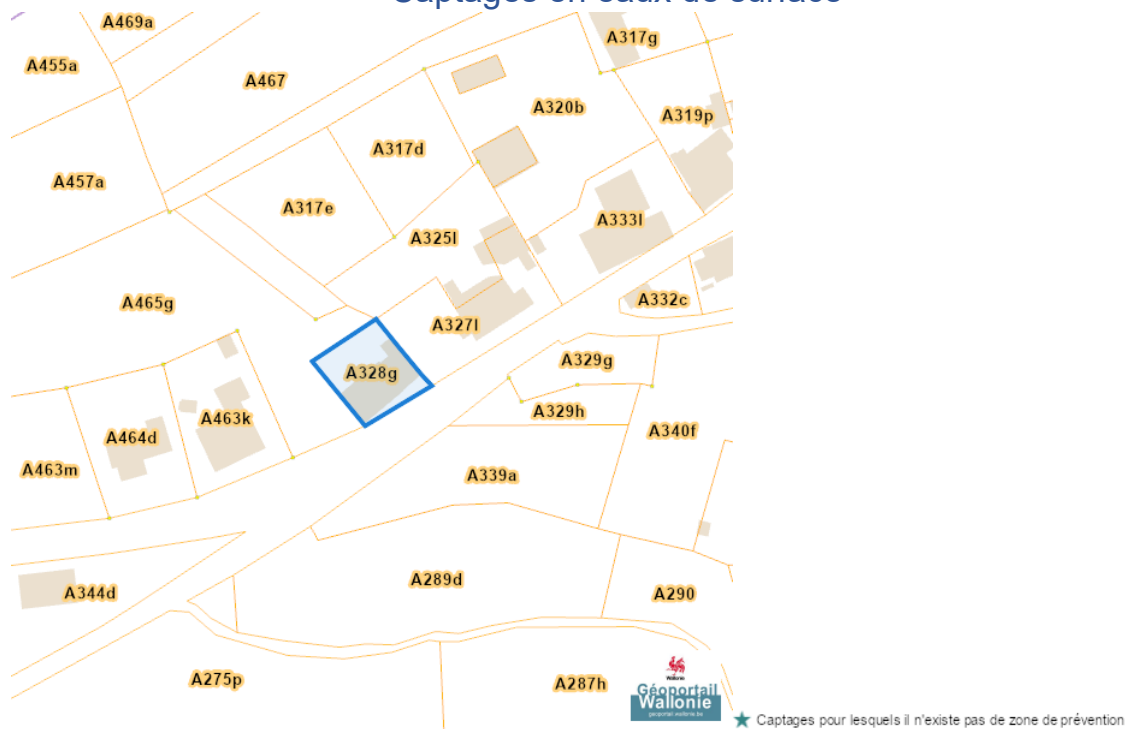
Zones inondees (2021)



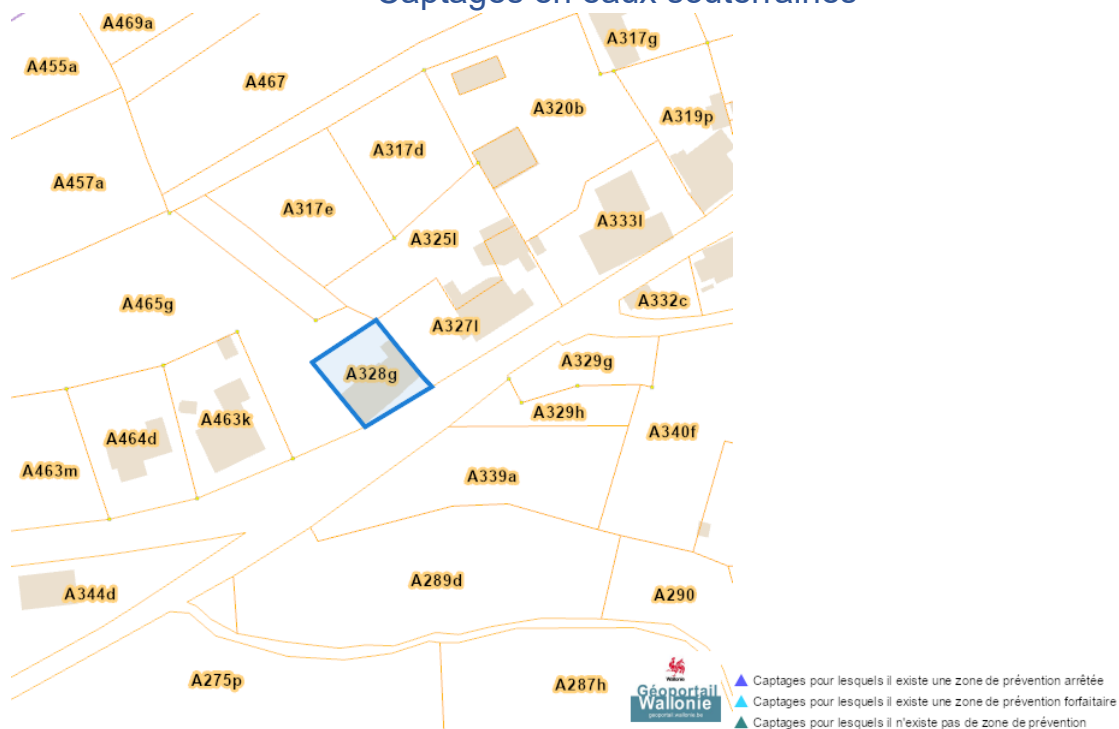
Zones inondees IDW (2021)



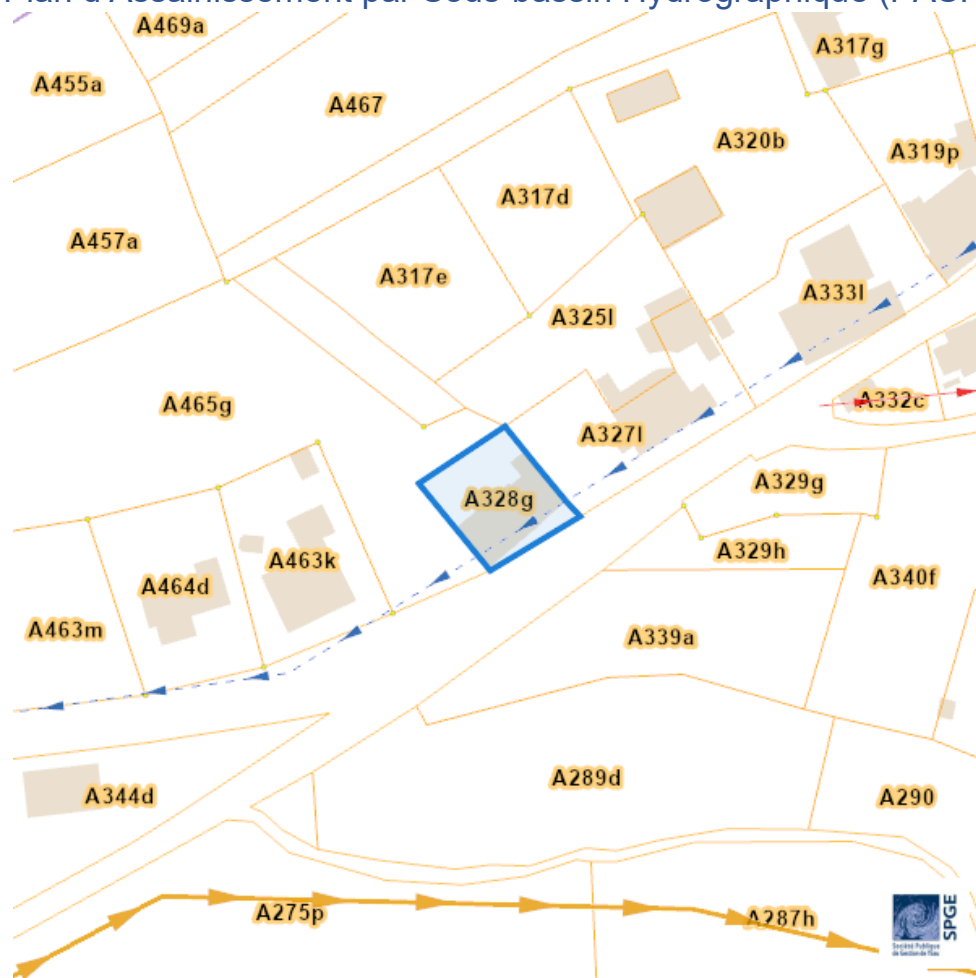
Captages en eaux de surface



Captages en eaux souterraines





























Plan d'Assainissement par Sous-bassin Hydrographique (PASH)



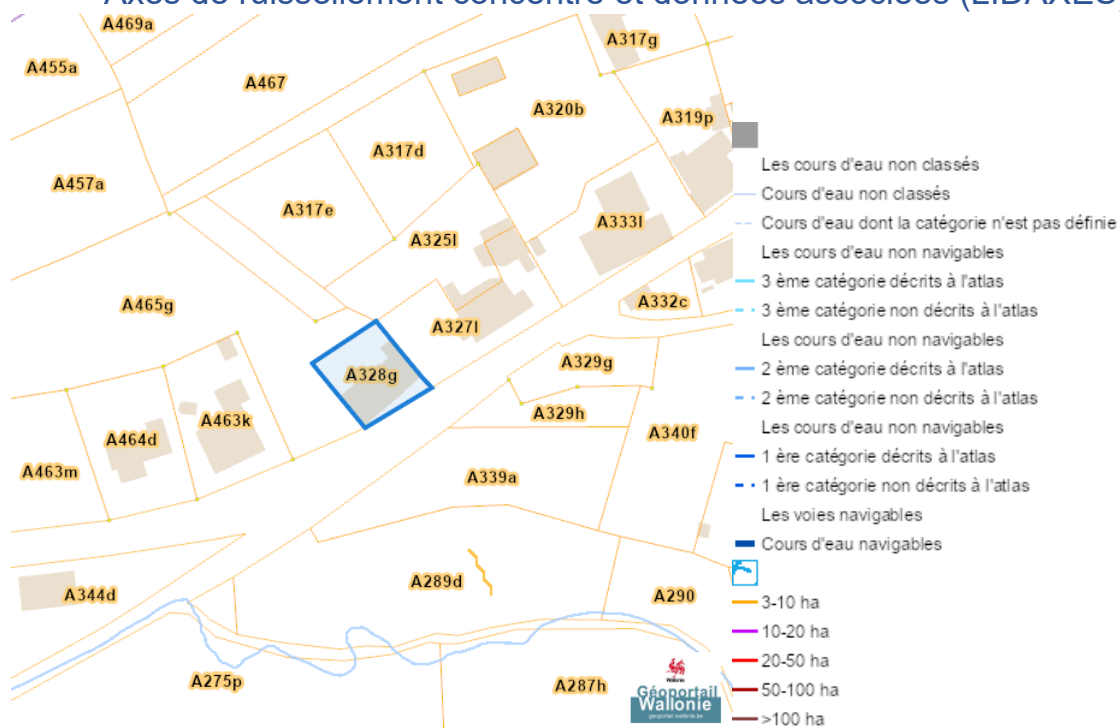
Dossier: 2026-0784/001

Haute-Ramont 21, 6970 Tenneville

-  Existant
-  En construction
-  A l'étude
-  A déclasser
-  Hors Wallonie
-  Egout gravitaire - Existant (localisation vérifiée)
-  Egout gravitaire - Existant (schématique, localisation à vérifier)
-  Egout gravitaire - En construction
-  Egout gravitaire - A l'étude
-  Egout gravitaire - Existence à vérifier auprès de la commune
-  Egout sous pression - Existant (localisation vérifiée)
-  Egout sous pression - Existant (schématique, localisation à vérifier)
-  Egout sous pression - En construction
-  Egout sous pression - A l'étude
-  Egout sous pression - Existence à vérifier auprès de la commune
-  Strictement eaux usées
-  Strictement eaux claires
-  Unitaire (eaux usées et claires)
-  Collecteur gravitaire - Existant (localisation vérifiée)
-  Collecteur gravitaire - Existant (schématique, localisation à vérifier)
-  Collecteur gravitaire - En construction
-  Collecteur gravitaire - A l'étude
-  Collecteur sous-pression - Existant (localisation vérifiée)
-  Collecteur sous-pression - Existant (schématique, localisation à vérifier)
-  Collecteur sous-pression - En construction
-  Collecteur sous-pression - A l'étude

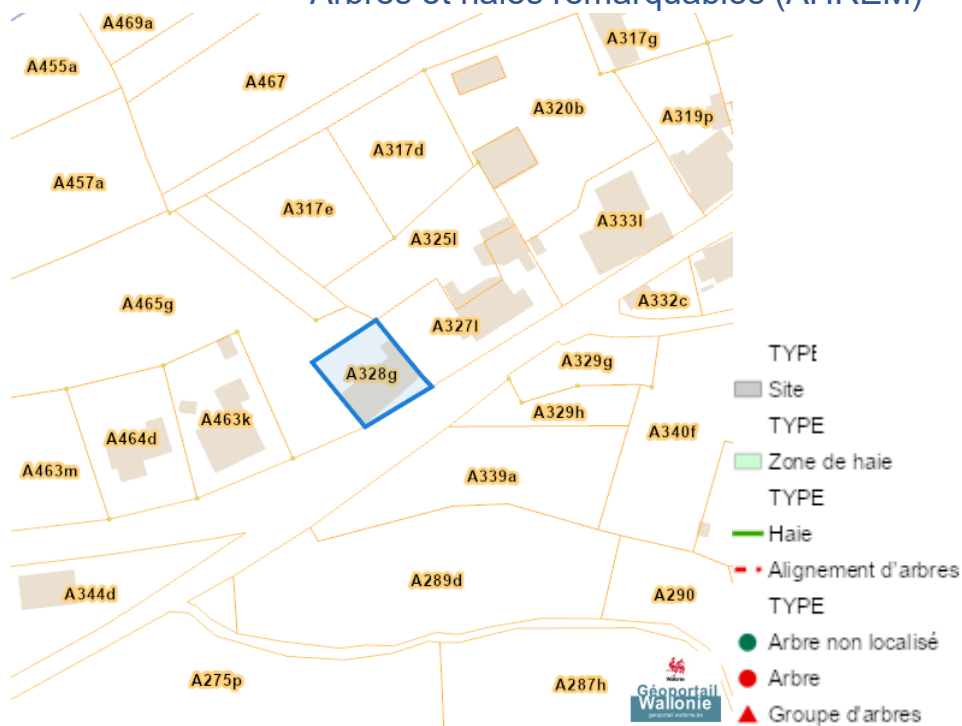
Dossier: 2026-0784/001

Axes de ruissellement concentré et données associées (LIDAXES)

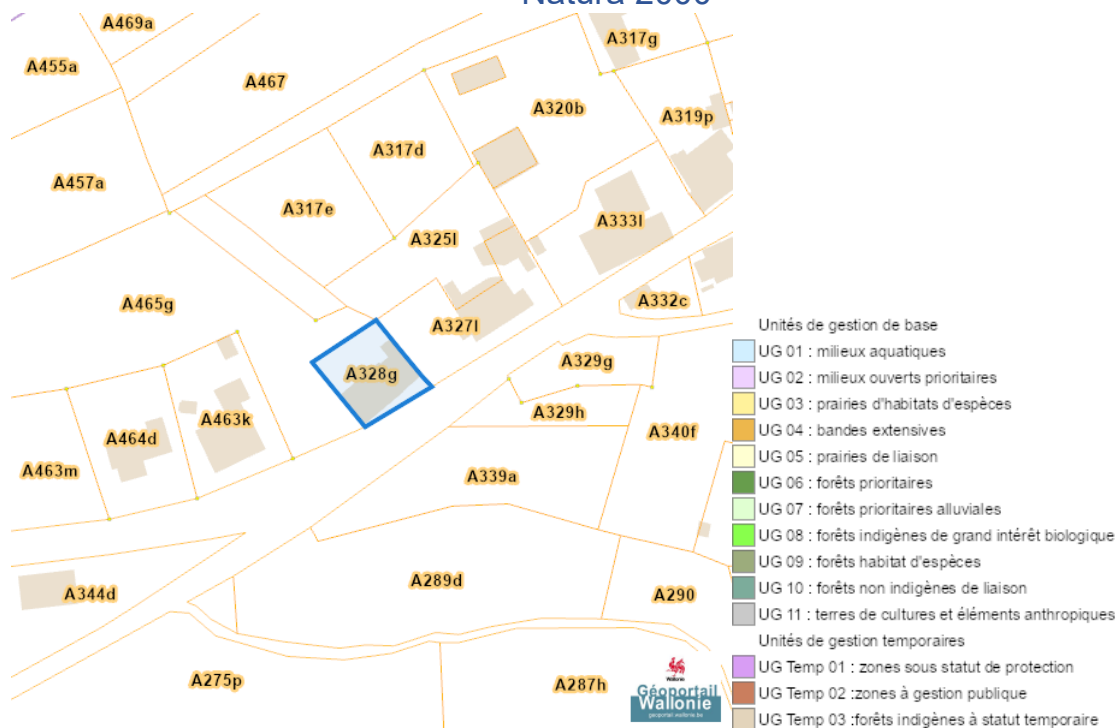


Nature

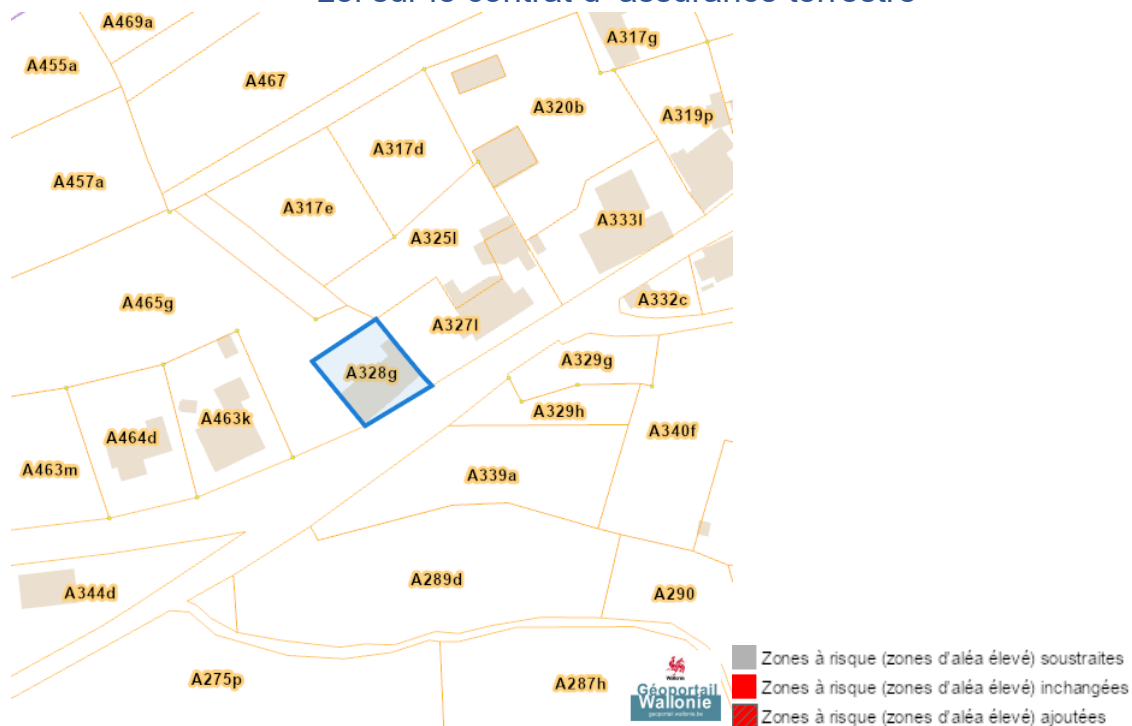
Arbres et haies remarquables (AHREM)



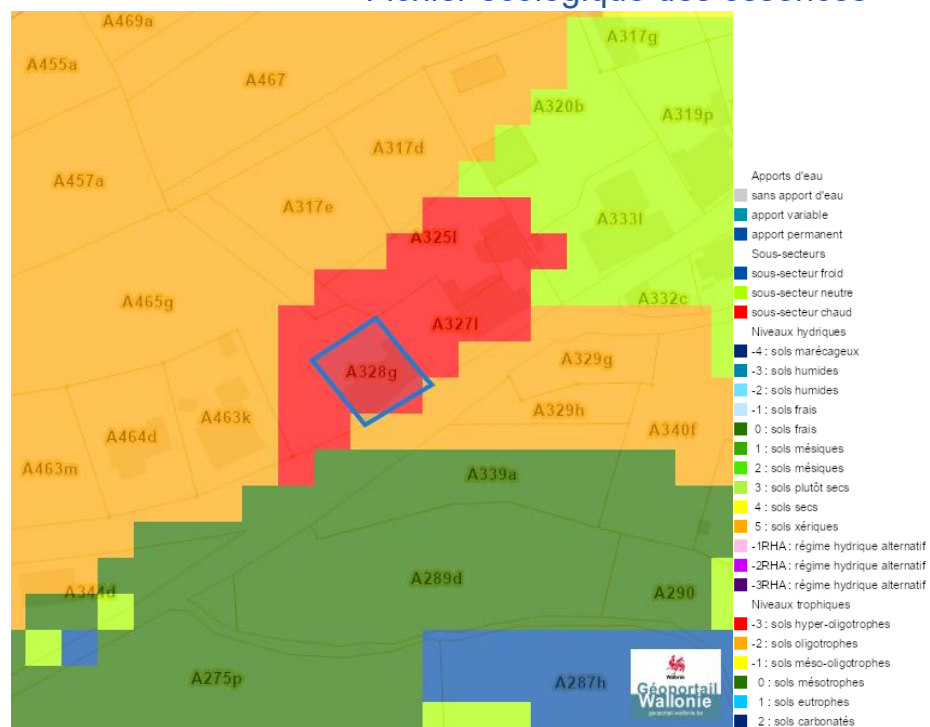
Natura 2000



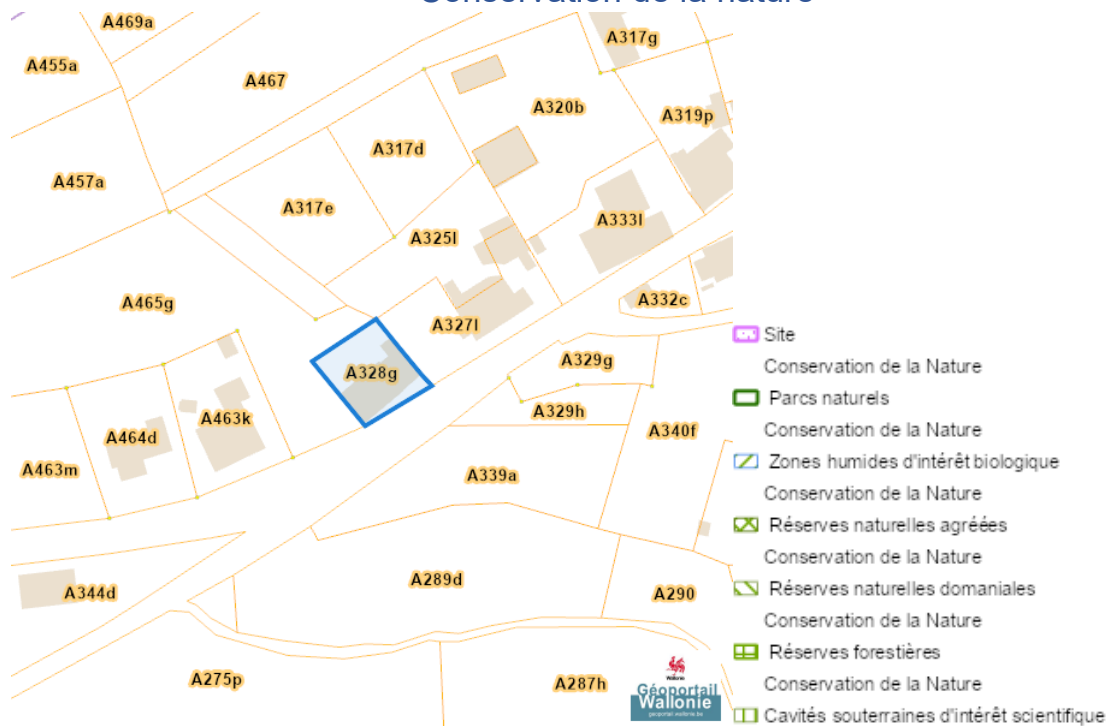
Loi sur le contrat d'assurance terrestre



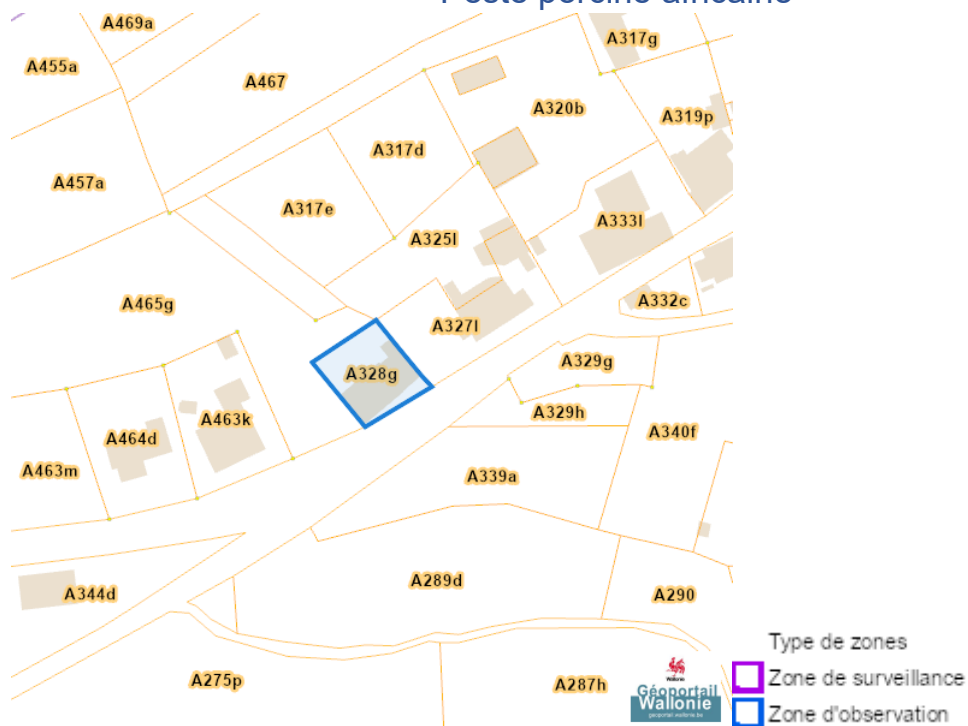
Fichier ecologique des essences



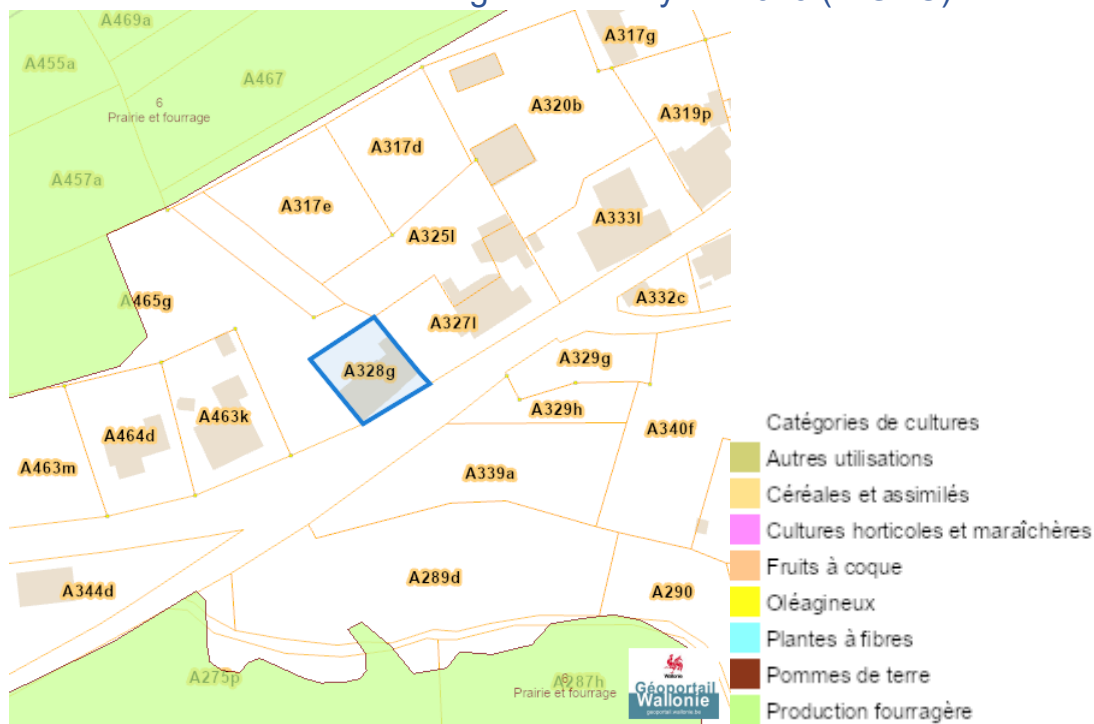
Conservation de la nature



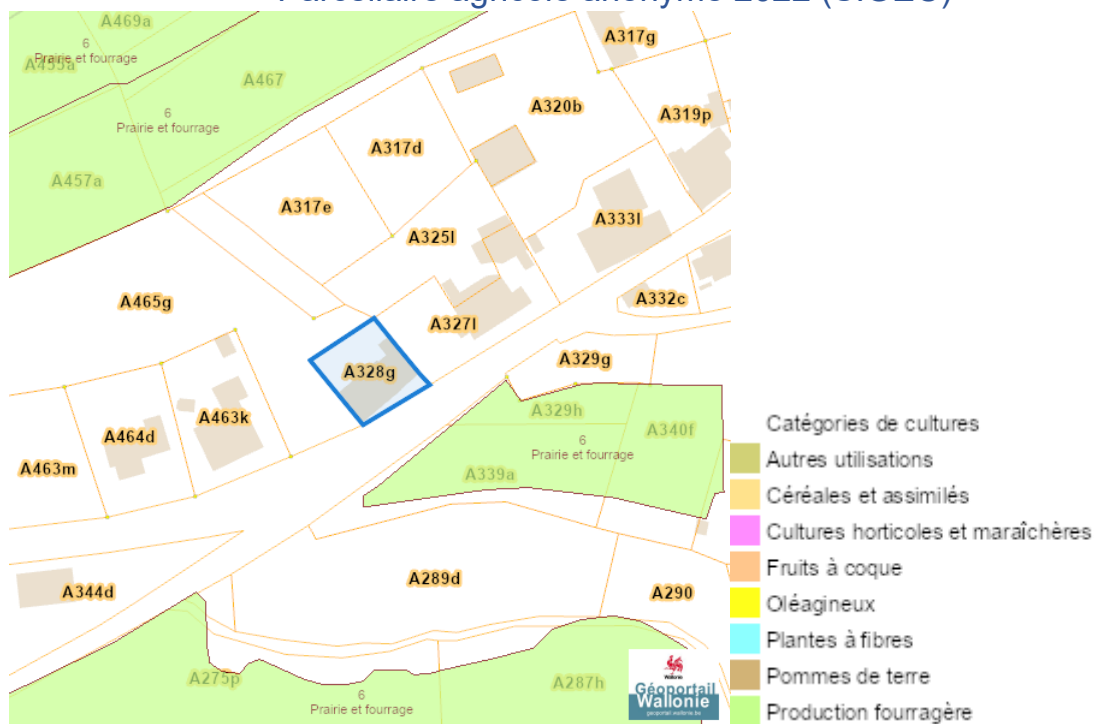
Peste porcine africaine



Parcellaire agricole anonyme 2019 (SIGEC)

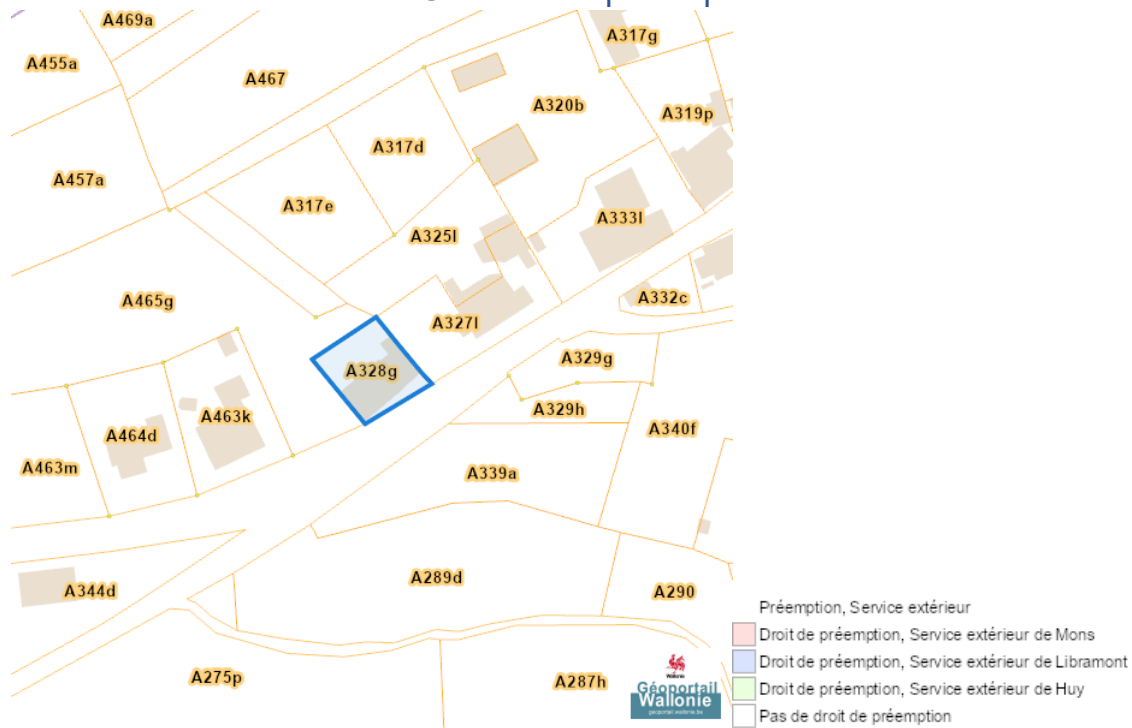


Parcellaire agricole anonyme 2022 (SIGEC)

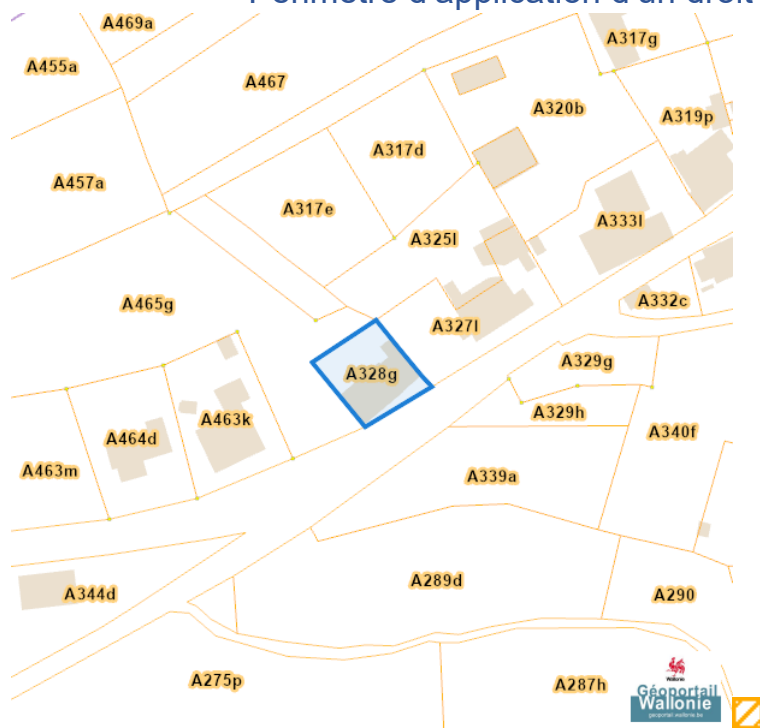


Droit de préemption

Communes préemptibles



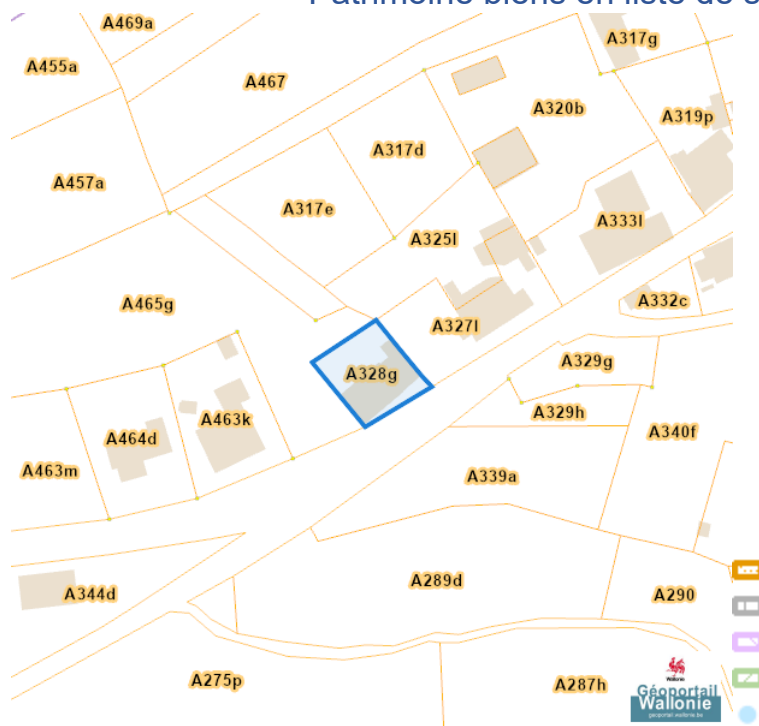
Périmètre d'application d'un droit de préemption



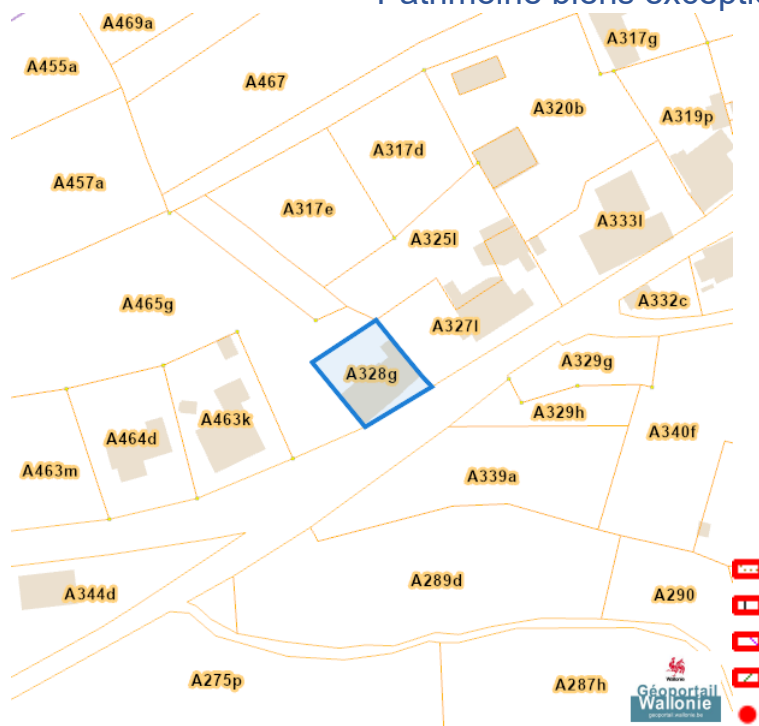
Dossier: 2026-0784/001

Patrimoine immobilier

Patrimoine biens en liste de sauvegarde

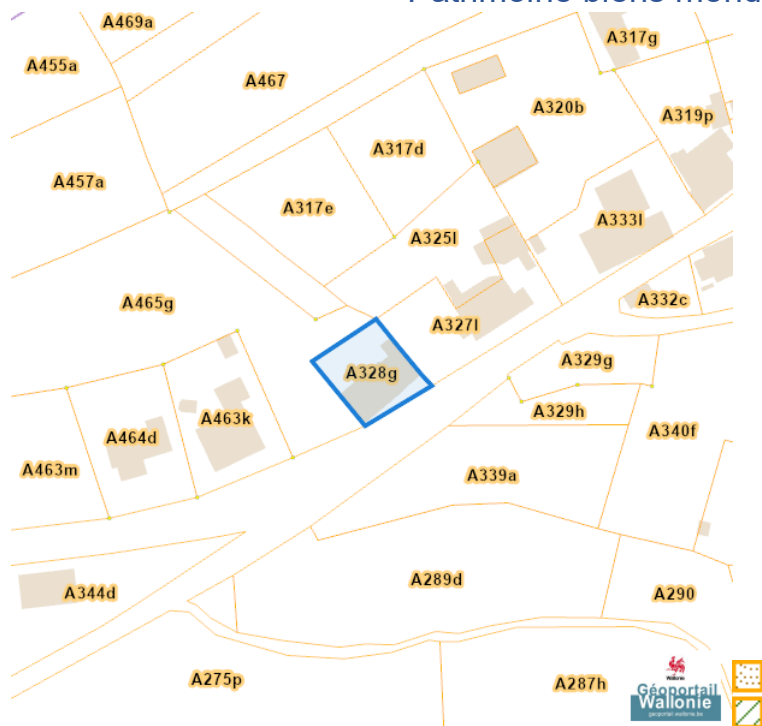


Patrimoine biens exceptionnels

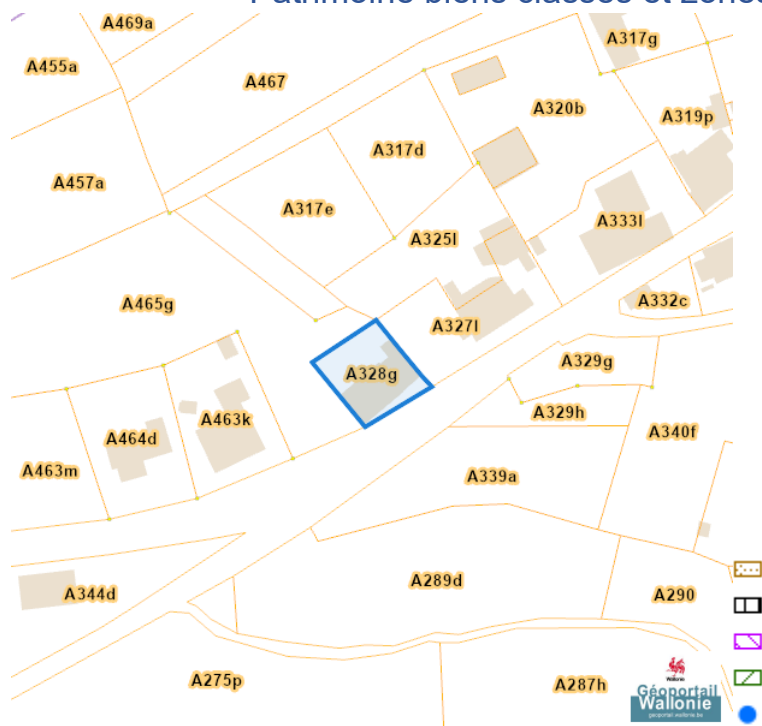


Dossier: 2026-0784/001

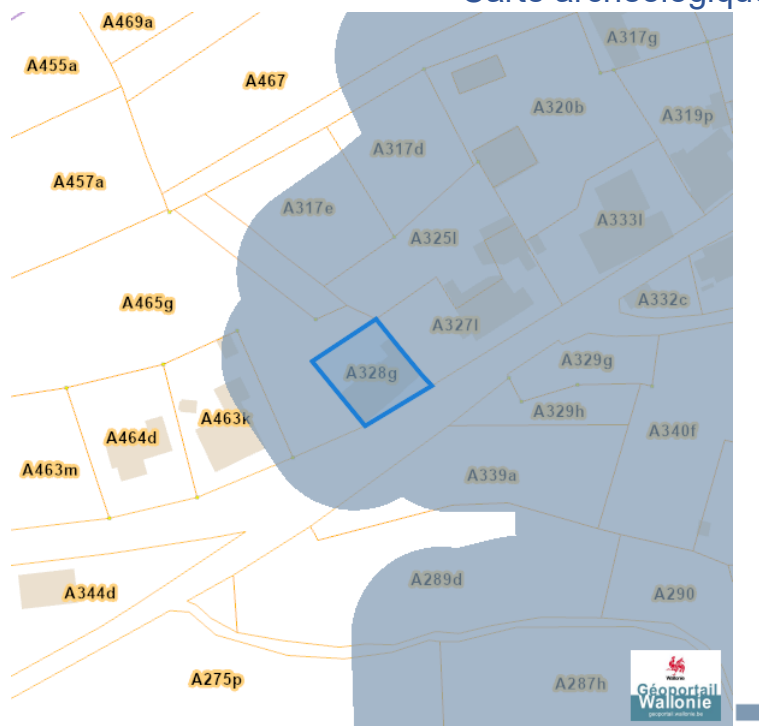
Patrimoine biens mondiaux



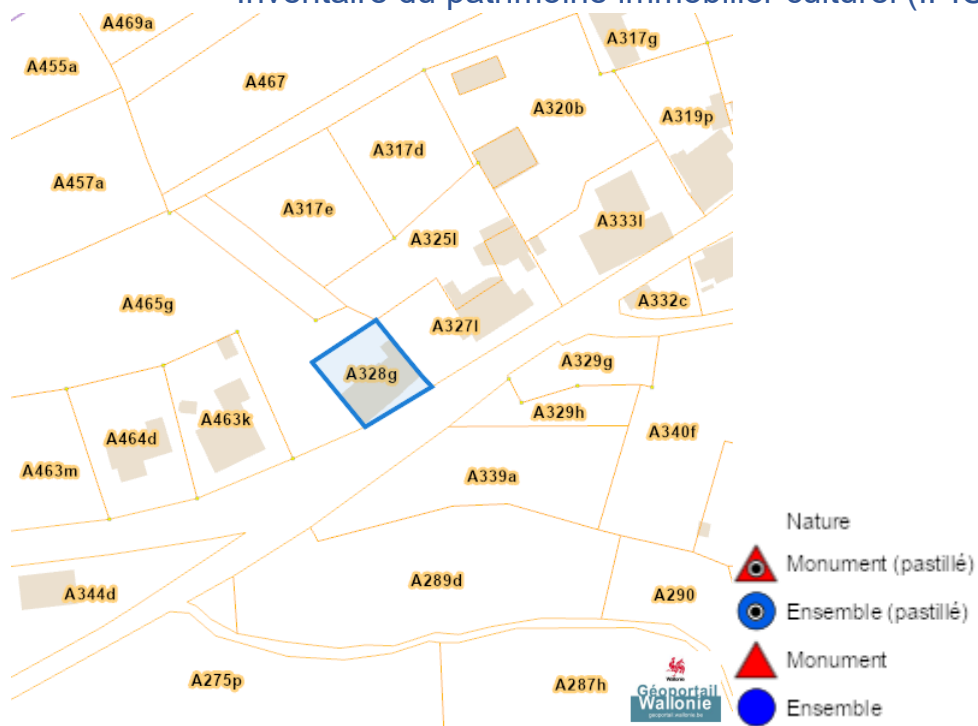
Patrimoine biens classés et zones de protection



Carte archéologique



Inventaire du patrimoine immobilier culturel (IPIC)



Cartes historiques

Atlas des voiries vicinales



Dossier: 2026-0784/001

Réseau routier régional et bornes associées

